



**GOBIERNO REGIONAL CAJAMARCA
OFICINA DE DEFENSA NACIONAL**

"AÑO DE LA LUCHA CONTRA LA CORRUPCIÓN Y LA IMPUNIDAD"



El mapa del delito del distrito de Tabaconas, se ha elaborado según la incidencia de la Comisión de Delitos registrada por la Comisaría Sectorial de Tabaconas, durante el último trimestre del año 2018.

N°	Serie de denuncias por comisión de delitos	Centro Poblado	Lugar
Contra la vida cuerpo y la salud			
1	Homicidio	Churuyacu	Cas. La Palma
		Churuyacu	Cas. El Valor
2	Homicidio Aborto	No se registra	No se registra
3	Lesiones	No se registra	No se registra
5	Otros (1)	No se registra	No se registra
Contra la Libertad			
5	Violación libertad personal	No se registra	No se registra
6	Violación a la intimidad	No se registra	No se registra
7	Violación domicilio	No se registra	No se registra
8	Violación libertad sexual	Panchia	Panchia
8	Violación libertad sexual	La Bermeja	La Bermeja
9	Ofensa pudor publico	No se registra	No se registra
10	Otros (2)	No se registra	No se registra



j. COPROSEC San Marcos

Puntos Críticos en violencia e inseguridad

A Puntos críticos de mayor incidencia delictiva

Pedro Gálvez: jr. Inclán cuadras 1, 2, 3 y 4; vía de Evitamiento; plazuela 25 de abril; plaza de armas; plazuela Mollorco; jr. Cinco esquinas del caserío la Huaylla;
Ichocán: cruce con la carretera a José sabogal con carretera a Cajabamba; carretera a Cajabamba parte baja del caserío de Montoya.
Eduardo Villanueva: cuesta del hombre, mercado ferial Crisnejas, plaza pecuaria y centro turístico aguas calientes.
José Manuel Quiroz: lugar denominado peña de la bruja.
Chancay: cas. Sillabamba, cp. Pomarongo, cas. Socchagon
José sabogal: Venecia, Matibamba.

B Lugares de mayor incidencia de accidentes de tránsito

Pedro Gálvez: Jr. Alfonso Ugarte, Puente Huayobamba, Av. Primavera (altura del Caserío La Huaylla y CP Huayobamba), Av. 28 de Julio, vía de Evitamiento y Puente Cascasen.
Ichocán: Carretera a Cajabamba caseríos de Montoya, La Chilca, Totorilla.
Chancay, carretera a Cajabamba, cuesta del hombre.

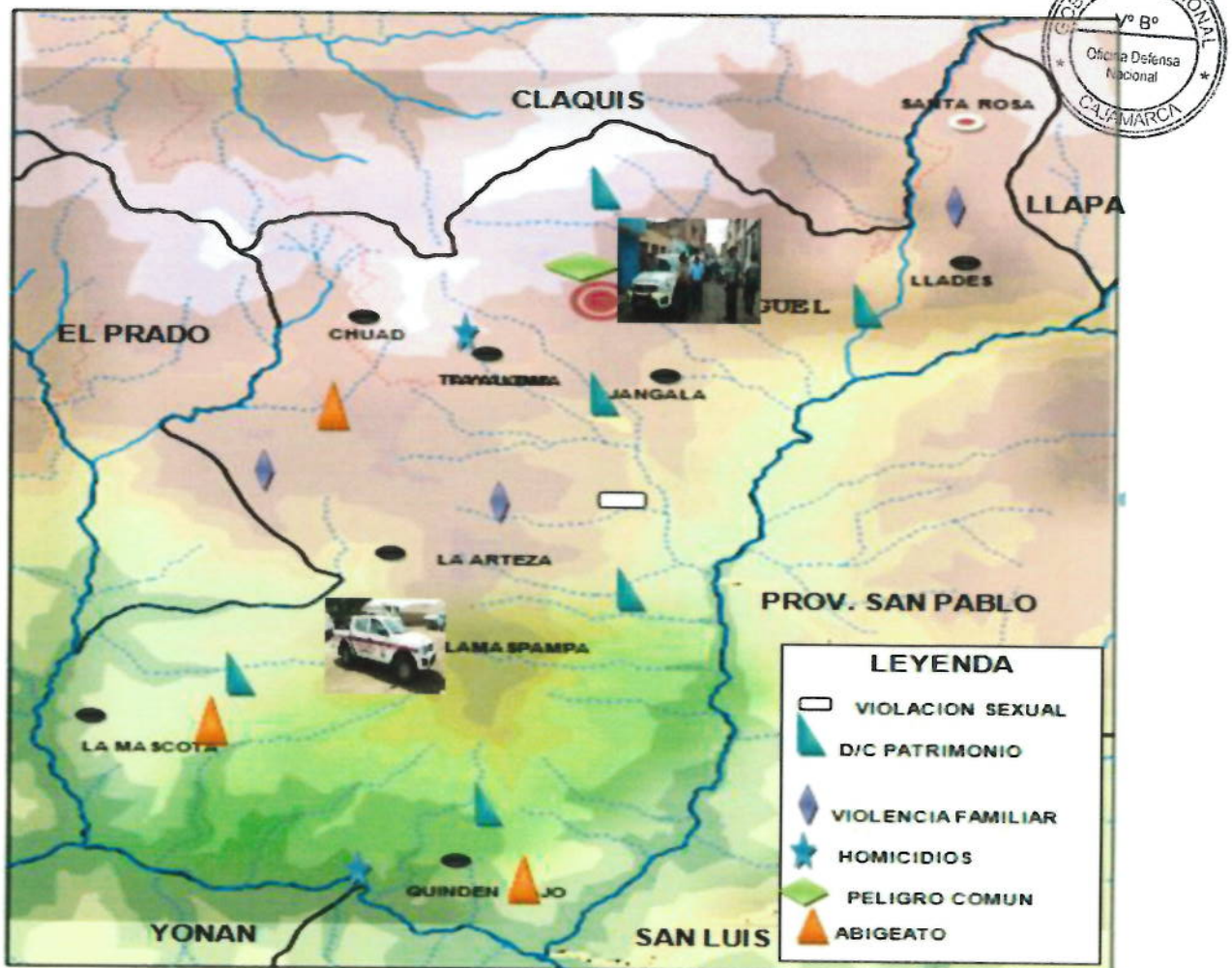


José Manuel Quiroz: Trocha carrozables lugar denominado "Peña de la Bruja".
Eduardo Villanueva: Carretera Aguas Calientes - Colpón
José Sabogal: Trocha carrozables hacia Matibamba y lugar conocido como la Escalera.

A nivel de nuestra Provincia, se presentan diversos puntos críticos de mayor incidencia delictiva en los distritos de: Pedro Gálvez, Ichocán, Eduardo Villanueva y José Manuel Quiroz; accidentes de tránsito con mayor incidencia en los distritos de: Pedro Gálvez, Ichocán y Chancay; motivo por el cual se debe realizar diversos operativos para prevenir y/o neutralizar la comisión de actos contrarios a la ley, tarea que deberá realizarse teniendo como base el programa de actividades del COPROSEC para el año 2019, principalmente realizando el patrullaje integrado PNP-Serenazgo.

k. COPROSEC San Miguel

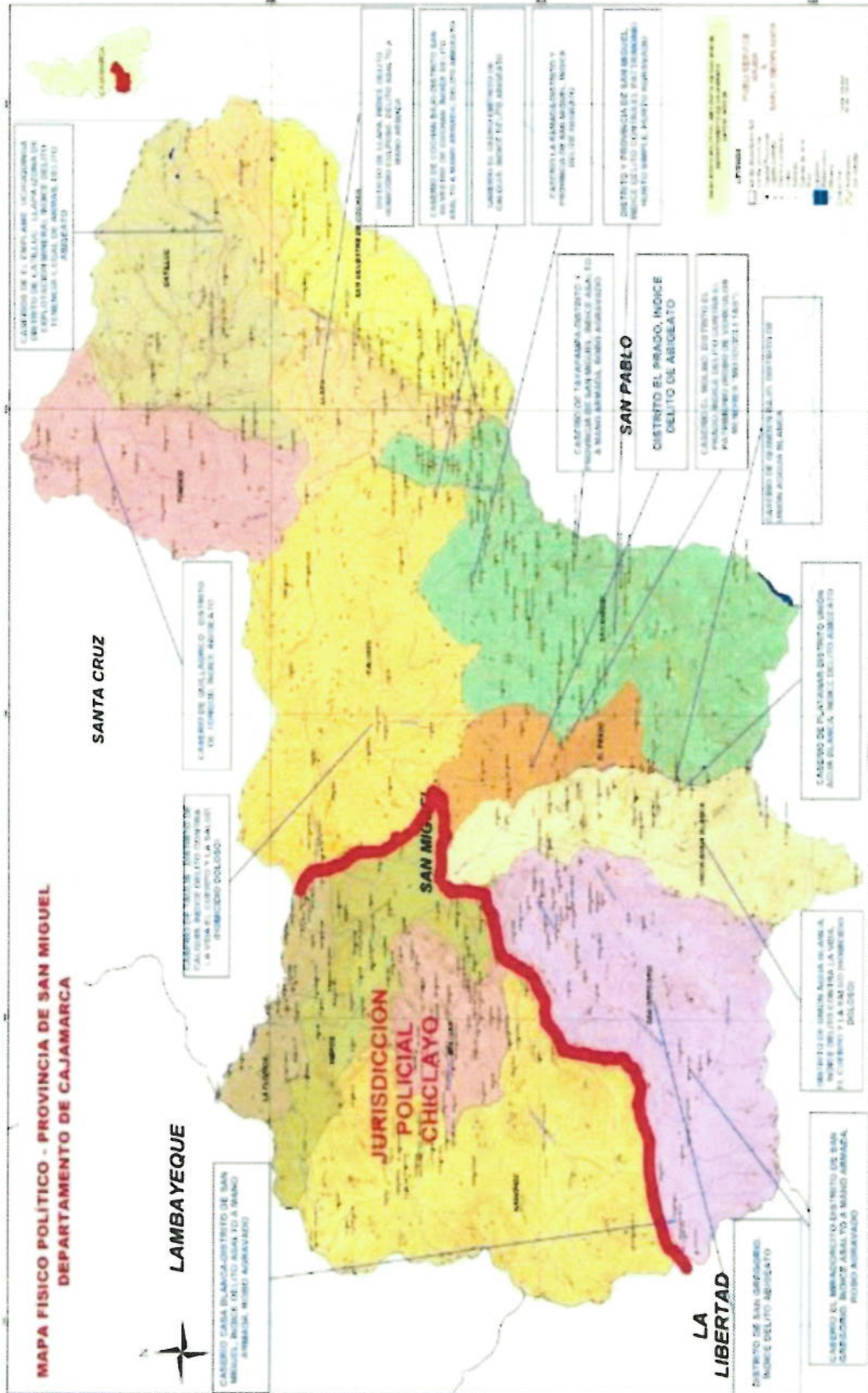
Puntos críticos en violencia e inseguridad "Mapa del Delito"





GOBIERNO REGIONAL CAJAMARCA OFICINA DE DEFENSA NACIONAL

"AÑO DE LA LUCHA CONTRA LA CORRUPCIÓN Y LA IMPUNIDAD"





La Capital del Distrito de San Miguel, geográficamente está dividida en Zona Urbana y Zona Rural, existe la tendencia al crecimiento de la población en la zona urbana particularmente en la ciudad de San Miguel. Al respecto, dicha zona está compuesta por 5 sectores urbanos y la zona rural por 2 centros poblados.

En su defecto los puntos críticos de violencia e inseguridad están focalizados principalmente en la zona urbana del distrito de San Miguel y el producto mediante el cual se puede corroborar dicha información es en el Mapa Articulado del Delito, el mismo que fuera actualizado y elaborado con información de las incidencias diarias registradas por la Comisaría de la PNP San Miguel y por la unidad de Seguridad Ciudadana a través de Serenazgo de la Municipalidad Provincial de San Miguel.

Asimismo, cabe señalar que para la elaboración del Mapa Articulado del Delito se consideraron los lugares o puntos críticos relacionados con las siguientes variables:

- Puntos de mayor incidencia delictiva en la ciudad.
- Accidentes de tránsito.
- Pandillaje pernicioso.
- Contra la moral pública
 - Puntos críticos de mayor incidencia contra el patrimonio (hurto, robo, robo, estafa y otros).
 - Lugares de Micro comercialización de drogas y tenencia ilegal de armas.
 - Lugares donde se ejerce la prostitución clandestina o se producen actos contra el pudor público.
 - Lugares de mayor incidencia de accidentes de tránsito.
 - Lugares donde se presenta pandillaje pernicioso.
 - locales donde se atenta contra la vida el cuerpo y la salud (homicidio, lesiones)
 - Locales donde se atenta contra la administración pública.



I. COPROSEC San Pablo

Puntos críticos de mayor incidencia delictiva.



No existen espacios focalizados de mayor incidencia delictiva; pero debido a su configuración geográfica en algunos lugares distantes a la capital de provincia se presentan con frecuencias casos de violencia familiar, abigeato, robos, etc., según nos reporta la Policía Nacional de la Provincia de San Pablo.

Lugares de Micro Comercialización de Drogas

Problema que a la fecha no se presenta en el ámbito Provincial y Distrital según se desprende de las coordinaciones efectuadas con la PNP del distrito; pero es menester adoptar algunas acciones de prevención.

Lugares donde se ejerce la prostitución clandestina

Problema que a la fecha no se presenta en la provincia de San Pablo, según reporte policial.

Lugares de mayor incidencia de accidentes de tránsito

Esto constituye un problema en el trayecto de la carretera Chilite - San Pablo, San Pablo -Cajamarca, sus secuelas son daños personales y materiales, debido al exceso de velocidad de los vehículos y negligencia de los conductores así como también el aumento del tránsito de vehículos. Así como algunos lugares hacia los caseríos, debido principalmente al mal estado de las vías marginales, producto de las lluvias.



Lugares donde se presentan acciones de pandillaje pernicioso

Este problema social es casi nulo en toda la jurisdicción, pero se debe planificar acciones urgentes como talleres y eventos de capacitación e información a los adolescentes y jóvenes de nuestro distrito como medidas de prevención, cuya labor prioritaria debe ser en las instituciones educativas.

Lugares donde se atenta contra la moral pública

Estos problemas son un poco frecuentes en las cantinas, bares y otros lugares de expendio de licores en el ámbito Distrital, que se realizan sin ninguna autorización expresa de parte de las instancias administrativas pertinentes.

D. Zonas de riesgo en seguridad ciudadana – “Mapa de Riesgos”

a. Coprosec Cajamarca

Para este caso y de acuerdo a las variables que se especifican para la elaboración del Mapa Articulado de Zonas de Riesgos, para el Mapa de



Riesgo del Distrito de Cajamarca, este se encuentra en proceso de elaboración por el Observatorio Provincial de Seguridad Ciudadana, el mismo se encuentra en proceso de elaboración con información proporcionada por la Comisaría Central, Comisaría San José, por parte de la MPC de la Gerencia de Vialidad y Transportes, Sub Gerencia de Comercialización y Licencias de Funcionamiento y a las instituciones que integran el COPROSEC Cajamarca de acuerdo a las siguientes variables.

- o Áreas públicas abandonadas.
- o Lugares de mínima o escasa iluminación artificial.
- o Lugares con inadecuada señalización en seguridad vial y presencia de comercio ambulatorio.
- o Paraderos informales.
- o Locales comerciales sin licencia.
- o Lugares donde se expende licor en horario restringido.
- o Lugares de concentración de alcohólicos o drogadictos.
- o Lugares donde se atenta contra la moral pública.
- o Lugares donde se ejerce la prostitución callejera.
- o Lugares de riñas frecuentes.



b. COPROSEC Cajabamba

i. Distrito de Cajabamba.

Muestran los lugares de riesgo, en que la población es vulnerable a cualquier hecho delictuoso o algún desastre natural, no ha variado muchos, para el presente año, ya que si bien es cierto no se registraron hechos delictuosos significativos en esos lugares, debido al continuo Patrullaje Integrado y Patrullaje Municipal por sector-Serenazgo, con la salvedad que siempre existe la posibilidad de riesgo y la percepción de inseguridad por parte de los transeúntes, de igual manera, también se están considerando los riesgos que pudieran producir los fenómenos naturales (Inundaciones, tormentas eléctricas, heladas); así como incendios.

- **Existencia de Áreas Públicas y Privadas Abandonadas, no Cerradas.**

La Provincia de Cajabamba cuenta con una gran extensión de áreas rurales privadas, constituidos por campos agrícolas, pastizales, lomas, quebradas, lagunas bosques de eucaliptus, pinos, entre otras, áreas que, por ser extensas no es fácil extender el patrullaje; siendo la zona urbana de Cajabamba una reducida área en comparación con la rural.



- **Otros lugares Públicos y Privados Abandonados en la ciudad.**

En la zona urbana, existen otros lugares públicos y privados abandonados que son frecuentados por elementos de mal vivir, consumidores de alcohol entre otros, estos espacios son los siguientes:

- Área ubicada frente la Iglesia de Parubamba.
- Campo deportivo de Parubamba.
- Áreas libres en la intersección de los Jr. Portugal y Barranco del Barrio Pueblo Nuevo.
- Área ubicada en el Jr. Celso Benigno Caldeón, al costado del Cementerio Santa Ana.
- Área libre en las inmediaciones de la Universidad Nacional filial Cajabamba.
- Pampa de Aterrizaje, inmediaciones del Mirador, barrio Pampa Grande.
- Area libre al costado del Grifo Garrincha, carretera a Lluchubamba
- Plataforma deportiva de Quingray Cruz, dicha plataforma está siendo utilizada como estacionamiento de vehículos, así mismos vecinos del lugar dejan amarrado su ganado.
- Área abandonada en la intersección de los Jr. Blondel y San Martín, en el Barrio Pueblo Nuevo.
- Área abandonada en las intersecciones del Jr. Ricardo Palma y San Martín, en el Barrio Pueblo Nuevo.

- **Lugares con Nula o Escasa Iluminación Artificial-En la Zona Urbana**

Existen varios lugares con escasa iluminación artificial en La zona urbana de Cajabamba como son.

- Jr. Barranco.
- Inmediaciones del Restaurant Las Terrazas. hasta el Servicentro "Vera".
- Frente de la Iglesia de Parubamba.





- Campo Deportivo de Parubamba.
 - Jr. Zavala y Luna.
 - Prolongación del Jr. La Torre Barrio Quingray Cruz.
 - Plataforma deportiva del Barrio Quingray Cruz.
 - Por la Plataforma la Alameda.
- **Lugares con Inadecuada Señalización en Seguridad Vial.**
 - **En la Zona Urbana**
 - Intersección de los Jr. Bolognesi, Leoncio Prado y Celso Benigno Calderón (esquina del Banco de la Nación).
 - Intersección de los Jr. Celso Benigno Calderón y King (esquina de la Gobernación).
 - Intersección de los Jr. Bolognesi Silva y San Lorenzo (Puente de los Ingenieros)
 - Intersección de los Jr. La Torre y Rosario (esquina del Coso Taurino)
 - Intersección de los Jr. La Torre y Zavala (esquina de la Clínica las Mercedes)
 - Intersección de los Jr. Zavala y Silva (esquina del colegio ex 118).
 - Av. Víctor Raúl en todo el tramo (pampa Grande)



En estos lugares indicados se han suscitado accidentes de tránsito

- **En la Zona Rural**

La carretera Cajabamba - Río Negro, es vía de un solo carril se encuentra medianamente señalizada, especialmente en lo que se refiere a señales preventivas e informativas como, gibas, curvas cerradas, puentes, subidas, bajadas, el usuario de la vía no tiene la información de la distancia de un lugar a otro, ni a dónde conducen los desvíos de las trochas carrozables, lo cual se observan durante el recorrido a la provincia de Huamachuco.
- **Lugares Donde se Producen Casos de Violencia Familiar.**



Esta modalidad de delito se produce en toda la jurisdicción de la provincia, tanto en la zona rural como urbana, para disminuir esta clase de actos ilícitos se viene trabajando con el Centro de Emergencia Mujer de Cajabamba, la Fiscalía de Familia y la Policía Nacional, mediante charlas informativas para una mejor convivencia familiar.

- **Zonas inundables.**

Parte de la zona urbana de Cajabamba corre el riesgo de ser inundada, razón que por el centro de la ciudad cruza la quebrada Ismayaco, su cauce es estrecho, en época de lluvia aumenta su caudal y algunos vecinos con el afán de ganar terreno han invadido parte de la quebrada, asimismo por el costado del coso taurino pasa el canal Alambrish que también cruza parte de la ciudad y podría rebalsar sus aguas como ha sucedido en años anteriores; el plano de la ciudad de Cajabamba es inclinado, en la temporada de lluvias las aguas discurren hacia la parte baja, donde algunos inmuebles han sido construidos en parte con material rustico (adobe) el nivel del piso de las viviendas es más bajo que de las veredas y pistas, corriendo el riesgo de ser anegadas y derribadas, como ha sucedido en años anteriores.

Para prevenir algún posible embalsamiento en las quebradas Ismayaco y Alambrish, personal de Defensa Civil y Seguridad Ciudadana-Serenazgo de la Municipalidad de Cajabamba, en épocas de lluvia monitorean las quebradas en mención, así como la parte baja de la ciudad (barrio Santa Ana) para evitar algún posible aniego.

- **Instituciones Financieras, Agentes de las Diferentes Instituciones Bancarias, Servicentros y Casas Comerciales.**

En la ciudad de Cajabamba, existen diferentes instituciones financieras como Banco de la Nación, Mi Banco, Coopac Nuestra Señora del Rosario, Caja Trujillo, Caja Piura, Credrinka, Caja Sullana, Caja Confianza, Cooperativa Casa Los Andes, Cooperativa RONDESA, Caja Ider César Vallejo, Caja Mi Credit, Agentes de diferentes Instituciones Bancarias, Servicentros, Casas Comerciales de artefactos y abarrotes; instituciones y/o empresas que por el movimiento económico que realizan a diario, podrían correr el riesgo de ser víctimas de asalto y robos por parte de delincuentes comunes; la Gerencia de Seguridad Ciudadana ha tomado en cuenta la ubicación de dichas instituciones y/o empresas comerciales para realizar servicio de patrullaje de manera más continua.





- **Lugares de Riñas Callejeras.**

En la ciudad de Cajabamba vienen funcionando centros nocturnos los mismos que atienden hasta altas horas de la madrugada y por el excesivo consumo de licor por parte de sus clientes se suscitan grescas en el interior de los locales de donde son desalojados por el personal de seguridad, estas personas continúan agrediendo en la vía pública arrojándose diferentes objetos contundentes muchas veces botellas de vidrio, poniendo en riesgo la integridad física de los transeúntes, de estos hechos se ha puesto en conocimiento a la Gerencia de Licencias y Comercialización de la Municipalidad para que tome las acciones necesarias, asimismo personal de Serenazgo realiza rondas nocturnas más seguidas en estas zonas especialmente los fines de semana y en horas de la madrugada.

- **Incendios.**

Entre los meses de agosto, setiembre y octubre ciudadanos de las zonas rurales del distrito, incendian rastrojos de sus cosechas, pastos secos por las creencias ancestrales que haciendo humo la temporada de lluvias se adelantaría, y en varios casos no han podido controlarlo extendiéndose el fuego a los sembríos de pan llevar y bosques de eucaliptos, incendios que en algunos casos demora varios días para ser controlados, causando daños materiales de consideración en la agricultura, fauna y forestación, en esta ciudad no hay cuerpo de bomberos voluntarios, siendo el personal de Serenazgo, Policía Nacional y ciudadanos afectados quienes se hacen cargo de apagar dichos incendios.



- **Tormentas Eléctricas o Heladas.**

En la época de lluvia en la jurisdicción de Cajabamba siempre se observa tormentas eléctricas y caídas de heladas en diferentes lugares, por lo que personal de Defensa Civil y Serenazgo de la Municipalidad y Policía Nacional están atentos ante cualquier eventualidad para auxiliar a los que resulten damnificados.

ii. Distrito de Cachachi.

- **Zonas de riesgo**

- En el Centro Poblado de Cholocal, particularmente en el caserío de Shahuindo de Amarcucho, se presentan asaltos y



robos.

- En el Centro Poblado de Algamarca, se presentan accidentes de trabajo, por la minería artesanal con casos de fallecidos, delitos contra la vida el cuerpo y la salud.
- En el Centro Poblado de Chuquibamba, se presentan casos de asaltos, robos, extorciones y violaciones, en el caserío de Liclipampa Bajo, se han ocasionado casos de contaminación ambiental por desbordes de ríos y quebradas con relave minero.

- **Inundaciones**

Las inundaciones por causa del incremento del caudal de los ríos y quebradas se dan en la zona del Valle de Condebamba, particularmente en los Centros Poblados de Chuquibamba, Cholocal, (Tambería, Santa Elvira, Olivo, Carretas) y Tabacal (El Chorro, Chimín La Lucmilla).

- **Heladas y Friaje**

Los caseríos de El Aliso, Redondo, Chinchimpata, Hierva Buena, Punás, Cerrochugo, El Manzano, La Masma, Huachaque, Liclipampa, Algamarca, Chochoguera, La Masma, Huacaday, Pueblo Nuevo Santa Cruz, son vulnerables de las bajas temperaturas por estar ubicados en las partes altas de la cordillera.

- **Picaduras de Insectos**

Casos de Picadura de insectos se presentan en los Centros Poblados de Araqueda (Huachoconday y Miraflores) y Chuquibamba, en diversos caseríos y anexos de estos Centros Poblados existen casos de lesmaniasis.

iii. Distrito de Condebamba

- Lugares de escasa iluminación
- Paraderos informales
- Concentración de Alcohólicos
- Áreas públicas o privadas abandonadas

iv. Distrito de Sitacocha

- Áreas públicas o privadas abandonadas.
- Lugres con nula o escasa iluminación artificial.






- Lugares sin señalización en seguridad vial o inadecuada.
- Paraderos informales.

c. COPROSEC Celendín

Puntos de incidencia delictiva

- **Puntos Críticos de mayor incidencia delictiva:**
 - Mercado modelo Celendín sito Jr. Cáceres
 - Plazuela la Alameda sito Jr. Ayacucho cuadra 1.
- **Receptadores de toda clase de Robos:**
 - Jr. Dos de Mayo cuadra 2 Tienda de repuestos: "MICROCHIP."
 - Jr. Cáceres cuadra 4 Tienda de repuestos y reparación de artefactos.
 - Barrio el cumbe – loza deportiva, sito Jr. Cumbe cuadra 8.
- **Lugares donde frecuentan los DD.CC. utilizando la modalidad de (Bitroqueros, escaperos):**

La incidencia de bitroqueros sucede en festividades, toda vez que las familias salen de sus domicilios, en horarios nocturnos con la finalidad de asistir a las múltiples actividades festivas. Siendo los puntos críticos:



- Guayao salida al relleno sanitario
- Barrio el Cumbe.
- Barrio San Cayetano.
- Barrio Sevilla.
- Barrio la Breña.
- Barrio Chacapampa
- **Nigth Clubs, casas de cita donde ejercen el meretricio mayor y menores de edad:**
 - Bar discoteca Foco Verde, ubicado en el barrio Santa Rosa. Jr. Amazonas cuadra 10.
 - Martin bar ubicado en la plazuela Alameda Jr. Ayacucho cuadra 1.



- Bar Ventanita sito en el barrio San Cayetano.
- Bar Discoteca "Texas" ubicado en el Jr. Pardo cuadra 03 (Clausurado)
- Discoteca gema ubicado en el Jr. Sucre
- Bar Los Querubines: Jirón San Martín Cdra. 4.
- Bar el Milagro, sito en el Jr. Santiago H. Rabanal.
- **Lugares campestres donde se celebran fiestas chichas, donde asisten delincuentes comunes:**
 - Festividad del Barrio Santa Rosa, ubicado carretera Celendín Balsas.
 - Festividad del barrio San Cayetano, sito Ayacucho.
 - Barrio Sevilla, sito en la Av. Cajamarca.
 - Barrio la Breña Jr. José Carlos Mariátegui
 - Festividad semanal de La Matiné - Distrito de Sucre.
- **Hoteles donde se practican el meretricio:**
 - Hostal "Secretos", ubicado en el Jr. Unión cuadra 8
 - Hostal "La Selva", ubicado el Jr. Ayacucho cuadra 18
 - Hostal "El Paisita", ubicado en el Jr. Arequipa cuadra 6
 - Hostal "El Chalan", ubicado en el Jr. Salaverry cuadra 3
 - Hostal "Santa Rosa", ubicado en el Jr. Amazonas cuadra 15.
- **Zonas de pandillaje-Barrios:**
 - **Barrio el Porvenir:** Su accionar se encuentra entre los Jirones Cáceres y Dos de Mayo, su apelativo "Los jergones"
 - **Barrio el Carmen:** Su accionar se encuentra alrededores del Campo Deportivo Municipal y Coliseo Cerrado se hacen llamar "Las Águilas".
 - **Barrio el Rosario:** Su accionar se concentra en el parque el Rosario, Jirón Moquegua y Huancayo, se hacen llamar "Los Secta" y la "Jauría la Mafia".





- **Barrio San Isidro:** Su accionar se encuentra en todo el Barrio y Losa deportiva, se hacen llamar "Los Chicos Pokémon".
- **Barrio el Cumbe:** Su accionar se encuentra en el Alto Cumbe (Mezapata), se hacen llamar "Las Rocas".
- **Barrio Bello Horizonte:** Su accionar se concentra en las orillas del Rio de Janeiro y en el campo deportivo Mezapata, se hacen llamar "Los Piratas".
- **Barrió la Alameda - San Cayetano:** su accionar se encuentra en el parque la Alameda, puente San Cayetano y Pumarume, se hacen llamar "Los Chinos".
- **Barrio Bellavista:** su accionar se encuentra en la plazuela Bellavista, se hacen llamar "Los Deltas".
- **Puntos de consumo de drogas:**
 - Puente Candelaria (Chacapampa).
 - Parque El Rosario.
 - Puente Arica.
 - Colina San Isidro.
 - Losa deportiva el Rosario.
 - Losa deportiva San Isidro.
 - Alrededores del Coliseo Cerrado Celendín.
 - Parque la Alameda.
 - Jirón Junín Cuadra 1 (Loza Panteón Viejo).
 - Parque de Bellavista.
 - Campo deportivo el Milagro.
 - Cementerio Nuevo con dirección al Barrio el Milagro.
 - Alrededores del estadio municipal.
 - Loza deportiva la Breña.



Mapa de riesgo de la provincia de Celendín 2019.



d. COPROSEC Chota





Puntos Críticos de mayor incidencia delictiva.

Nº	Nombre de calles	Observación
1	Plaza de Armas	
2	Parque el Toro	(Coso taurino)
3	Parque Carlos Malpica	
4	Parque el Monseñor	(Parque el
5	Parque el Maestro	
6	Av. Todos los Santos cuadras: 6, 7, 8	
7	Jr. San Martín cuadras: 7, 8,	
8	Inmediaciones del Mercado Nuevo	
9	Jr. Celso Carbajal	(Paradero a
1	Jr. Fray José Arana cuadras: 6,7,8	(Paradero
1	Inmediaciones Coso Taurino	
1	Jr. Adriano Novoa cuadra 6	(Espalda
1	Jr. Mariscal Castilla cuadras: 1, 2	(Mercado Central)
1	Zonas aledañas al cementerio	
1	Perímetro estadio Ramón Castilla	
1	Paseo San Mateo	Via de evitamiento
1	Cinco esquinas y alrededores	
1	Paradero a Llangoden	
1	Bar las lamparitas (camino a las lagunas)	
2	parque de recreaciones Santa Eulalia	
2	Todos Los Santos y José Osoreo	
2	Sector Santa Elena y vía Santa Rosalía	
2	San Cayetano y psje. Santa Rosa	
2	Jr. Rosa Regalado cuadra 01	
2	Jr. José salinas cuadra 2	



Lugares de Comercialización de Drogas.

Posibles zonas de micro comercialización de drogas (PBC y Marihuana), se encuentran ubicadas en el Jr. Adriano Novoa cuadra 5, sector Santa Elena y Vía Santa Rosalía, paradero de moto taxis Hospital José Soto Cadenillas y en algunos locales nocturnos (discotecas, bares y cantinas), siendo los principales consumidores de drogas ilegales, personas entre 15 y 25 años.

Lugares donde se ejerce la prostitución clandestina.

Las zonas de prostitución generalmente se encuentran en los bares y discotecas.

Lugares de Mayor incidencia de Accidentes de Tránsito.

En la ciudad de Chota son escasos los accidentes de tránsito, pero las incidencias y amenazas se dan en lugares donde hay mayor concentración de ciudadanos; es decir, en los mercados, plaza de ganado, en la Av. Todos los Santos y con mayor frecuencia en las zonas rurales y carreteras en el interior de la provincia.



Lugares donde se atenta contra la moral publica

La proliferación de centros nocturnos en la ciudad son lugares de peligro constante por que atentan contra la moral pública y la tranquilidad ciudadana. Es conocido que en los locales nocturnos donde se consume aparte de licor y otras drogas ilegales, se ejerce la prostitución y son agentes generadores de violencia, delincuencia y crímenes.

e. COPROSEC San Marcos

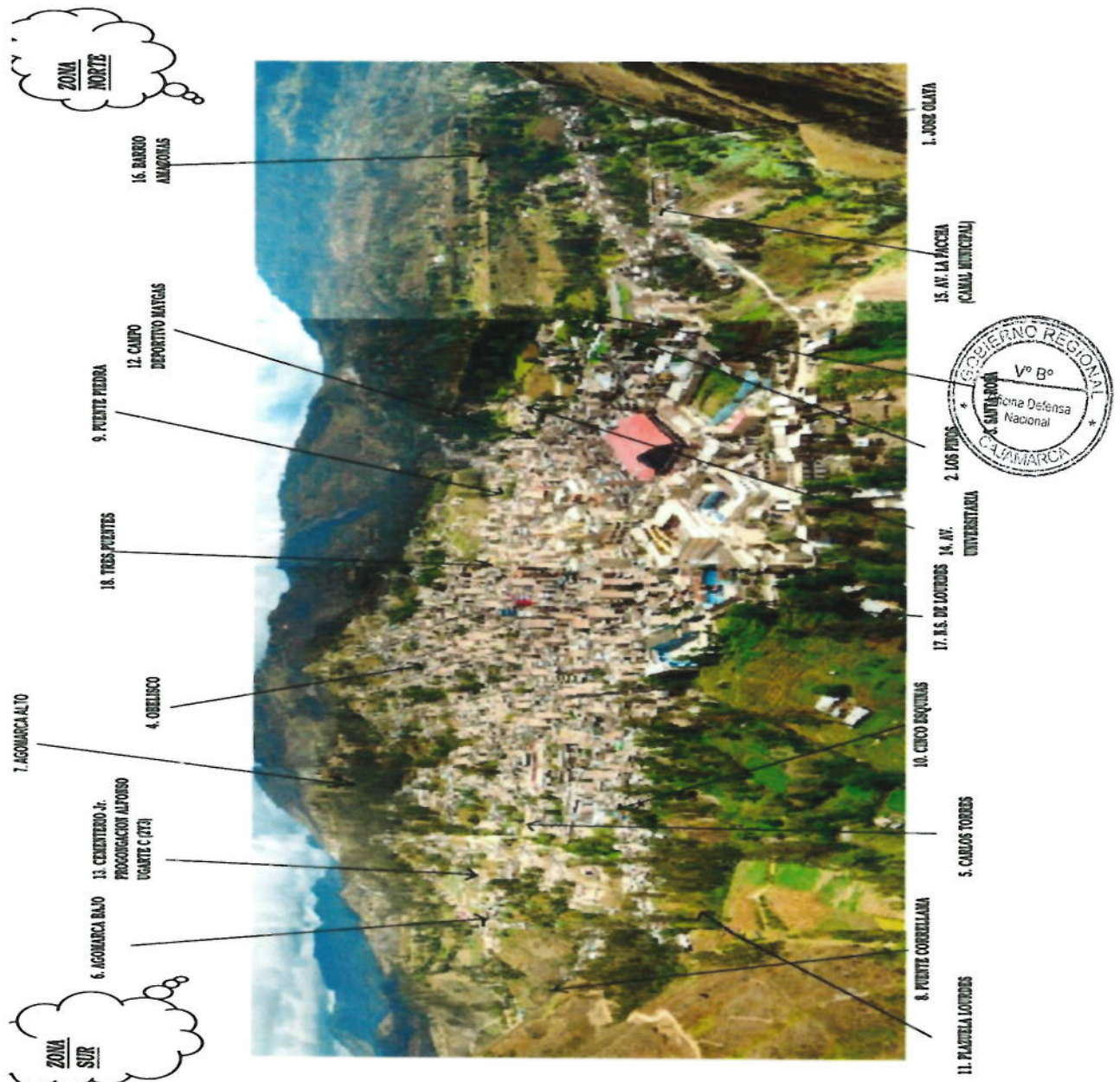
a	Lugares Con Nula O Escasa Iluminación Artificial
	Pedro Gálvez: Barrio Mollorco (Plazuela Mollorco, Vía de Evitamiento, Av. Adolfo Amorín Bueno (Parte Baja de la Plaza Pecuaría): Ichocán: Entrada de Ichocan (cruce con la carretera a Cajabamba altura del estadio), cruce de la salida a la colpa con carretera a Cajabamba. Chancay: Sector Iracacucho. José Manuel Quiroz Shirac: Calles adyacentes a la Plaza de armas Eduardo Villanueva; Carretera La Grama al mercado ferial aguas calientes y carretera a Colpón, del Colegio a la Urbanización Las Gardenias.
b	Lugares Sin Señalización En Seguridad Vial O Inadecuada
	Pedro Gálvez: zonas de ingreso a la ciudad de Pedro Gálvez, tanto de Cajamarca como de Cajabamba, vía de evitamiento. Ichocan: Ciudad no cuenta con ningún tipo de señalización, actualmente inaccesible debido a Obra pistas y veredas ejecutadas por empresa consorcio Ichocan. Eduardo Villanueva: Entrada y salida del distrito Eduardo Villanueva y algunas calles.
d	Paraderos Informales
	Pedro Gálvez: ubicados en la Plataforma del Jr. Inclán (frente al mercado central). Eduardo Villanueva: Mercado Ferial Aguas Calientes. Chancay: Plaza de armas
E	Puntos críticos, zonas inseguras o de riesgo
	Pedro Gálvez: Vía de Evitamiento.
f	Lugares De Comercio Ambulatorio
	En todos los distritos, en días de mercado.





Condiciones adversas que representan situaciones de riesgo en nuestra provincia, tal como se puede apreciar en los reportes de cada Plan Distrital de Seguridad Ciudadana 2019, que se ha recepcionado, para el presente año se debe incidir en resolver cada uno de los problemas que generan riesgo e inseguridad para los ciudadanos, estando esta tarea también programada en cada uno de los PLSC 2019 de los distritos.

f. COPROSEC Hualgayoc - Bambamarca





g. COPROSEC San Miguel:

- Áreas públicas abandonadas. No existe.
- Lugares con nula o escasa iluminación artificial.
 - Barrió Capulí, San Pedro, Cuchumayo, La Cruz, Chulis, Urbanización la Quinta, Asociación de Pro Vivienda y otras calles.
- Lugares sin señalización en seguridad vial o inadecuada.
 - No hay señalización.
- Paraderos informales.
 - Si existe en la Plaza de Armas, Salida al Distrito de Calquis, Salida al Distrito de Llapa y Salida al Distrito del Prado y mercado de abastos.
- Lugares de comercio Ambulatorio.
 - Jr. Miguel Grau, Jr. Bolívar (mercadería), Perímetro del mercado de Abastos y jirones adyacentes, Plaza de Armas (Cevicherías, venta de anticuchos, emolientes, Helados).
- Locales comerciales sin licencia de funcionamiento.
 - La mayoría de establecimientos de la zona Urbana y Rural.
- Lugares donde se expide licor a menores de edad o en horario Restringido.
 - Si existe en cantinas informales de venta de aguardiente, la mayoría de cantinas no cuentan con los mínimos requisitos de funcionamiento.
- Lugares de riesgo con mayor incidencia delictiva.

Tenemos en las entradas y las salidas de la ciudad, siendo los domingos los días más peligrosos, este problema también se da en fechas de festividades como el de setiembre y en lugares donde no hay luz eléctrica y que están alejados de la ciudad.
- Lugares de micro comercialización de drogas. (No existe).
- Lugares de concentración de alcohólicos o drogadictos
- Lugares de riñas frecuentes
- Intersección de en vías de alta velocidad sin puente peatonal.





**GOBIERNO REGIONAL CAJAMARCA
OFICINA DE DEFENSA NACIONAL**

"AÑO DE LA LUCHA CONTRA LA CORRUPCIÓN Y LA IMPUNIDAD"



Otras situaciones que generan inseguridad (empadronamiento, organización y formalización de las motos taxis)

h. COPROSEC Contumazá

A	Lugares Con Nula O Escasa Iluminación Artificial
	<p>Contumaza: Barrio Capuli del Caserío Salcot,-Sector la Banda desde el Barrio El Durazno (costado de la IE 82532 "Nicolás Cedrón Camacho", paralelo al rio hasta el caserío de Silacot;- Jr. Jose Olaya y Av. El Quique. -Trayecto al Cerro El Calvario; -Cdra. 09 y 10 del Jr. Mariano Melgar y Prolongación Mario Florian;-Ultima Cdra. De la Av. Sánchez Carrión -Cdra. 4 del Jr. Octavio Alva; -Graderío del Barrio San Mateo y Av. Tantarica Chilete: No reportado CUPISNIQUE-TRINIDAD: No reportado Guzmango:San Isidro Las Rocas, Totorillas, Las Tayas, Succha. San Benito: Las Lomas, El Portal, Lucmapampa, Colbot, Fila del Choloque, Shimba. Santa Cruz De Toledo: No reportado Tantarica-Catan: No reportado Yonan-Tembladera:No reportado</p>
B	Lugares Sin Señalización En Seguridad Vial O Inadecuada
	<p>Contumaza: Toda la Ciudad de Contumazá tiene una señalización inadecuada. Chilete: No reportado Cupisnique-Trinidad: No reportado Guzmango: Amanchaloc, La Succha, Santiago, Queserillas, San Nicolas. San Benito: San Benito y Caseríos Santa Cruz De Toledo: No reportado Tantarica: Yonan-Tembladera: No reportado</p>
C	Paraderos Informales
	<p>Contumaza: Vía pública frente al terminal terrestre; -Av. El Quique frente al Colegio "Abel Alva". Chilete: No reportado. Cupisnique-Trinidad: No reportado Guzmango: No reportado San Benito: Sin reporte Santa Cruz De Toledo: No reportado Tantarica-Catan: No reportado</p>





GOBIERNO REGIONAL CAJAMARCA
OFICINA DE DEFENSA NACIONAL

"AÑO DE LA LUCHA CONTRA LA CORRUPCIÓN Y LA IMPUNIDAD"



	Yonan-Tembladera: No reportado
D	Lugares De Riñas Frecuente
	Contumaza: En el Distrito Contumazá, se observan riñas frecuentes en la Plaza de Armas al salir de las cantinas o libar en el exterior de las tiendas bares. Chilite: No reportado Cupisnique-TRINIDAD: No reportado Guzmango: No reportado San Benito: Jaguey Santa Cruz De Toledo: No reportado Tantarica-Catan: No reportado Yonan-Tembladera: Plaza de Armas, Jr. Junín, Jr. Cajamarca (donde consumen alcohol).
E	Lugares De Comercio Ambulatorio
	Contumaza: -Cdra. 6 dl Jr. David León (días domingo y de pagos de los programas sociales). CHILETE: Plazuela frente a la Comisaría, Jr. Cajamarca, Av. 10 de enero. Cupisnique-TRINIDAD: No reportado Guzmango: No reportado San Benito: No reportado. Santa Cruz De Toledo: No reportado Tantarica-Catan: No reportado Yonan-Tembladera: No reportado



Condiciones adversas que representan un clima de riesgo en nuestra provincia, tal como se puede apreciar en el reporte de cada Plan Distrital de Seguridad Ciudadana que se ha recibido, para el presente año se debe incidir en dar solución a cada uno de los problemas que generan riesgo e inseguridad para los ciudadanos, estando esta tarea también programada como actividad a cumplir durante el presente año 2019.

- i. Coprosec Jaén
- j. Coprosec San pablo
- k. Coprosec San Ignacio

E. Problemática en el ámbito educativo

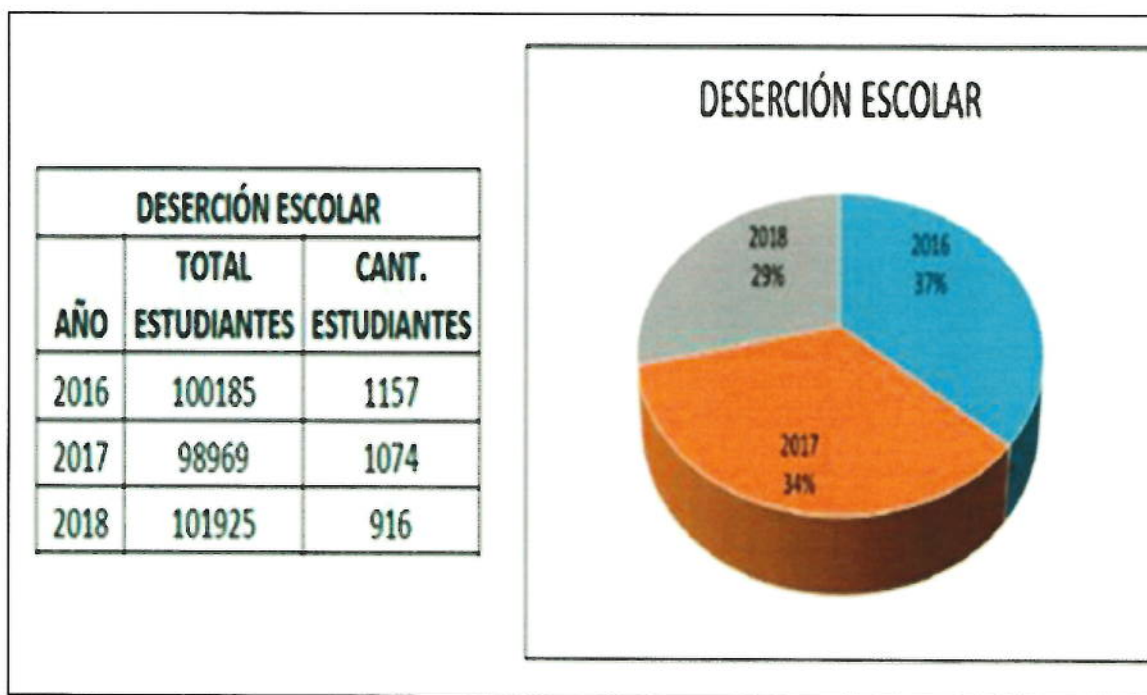
a. COPROSEC cajamarca

La problemática educativa en la provincia de Cajamarca según los datos que nos hace llegar la Unidad de Gestión Educativa Local (UGEL) Cajamarca; son 83 casos registrados en el Sistema Especializado en reporte de casos



sobre Violencia Escolar (SISEVE) donde en los siguientes gráficos se puede apreciar la tipología de casos y otras variables:

Provincia Cajamarca: Casos Registrados sobre deserción escolar

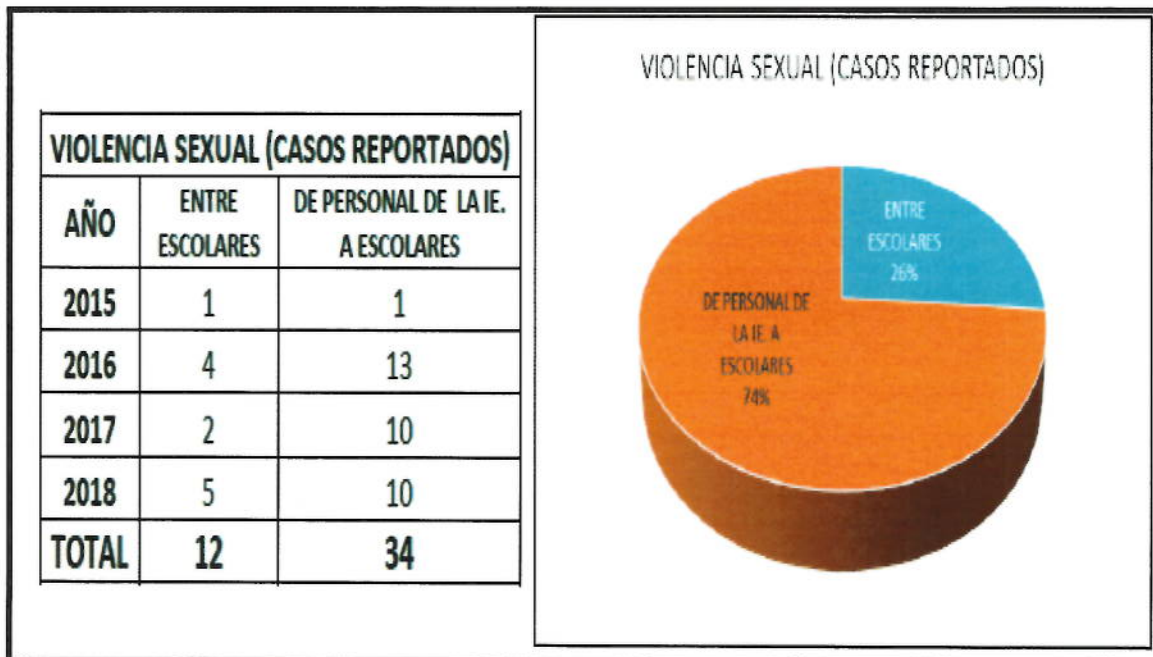


Fuente: UGEL Cajamarca.

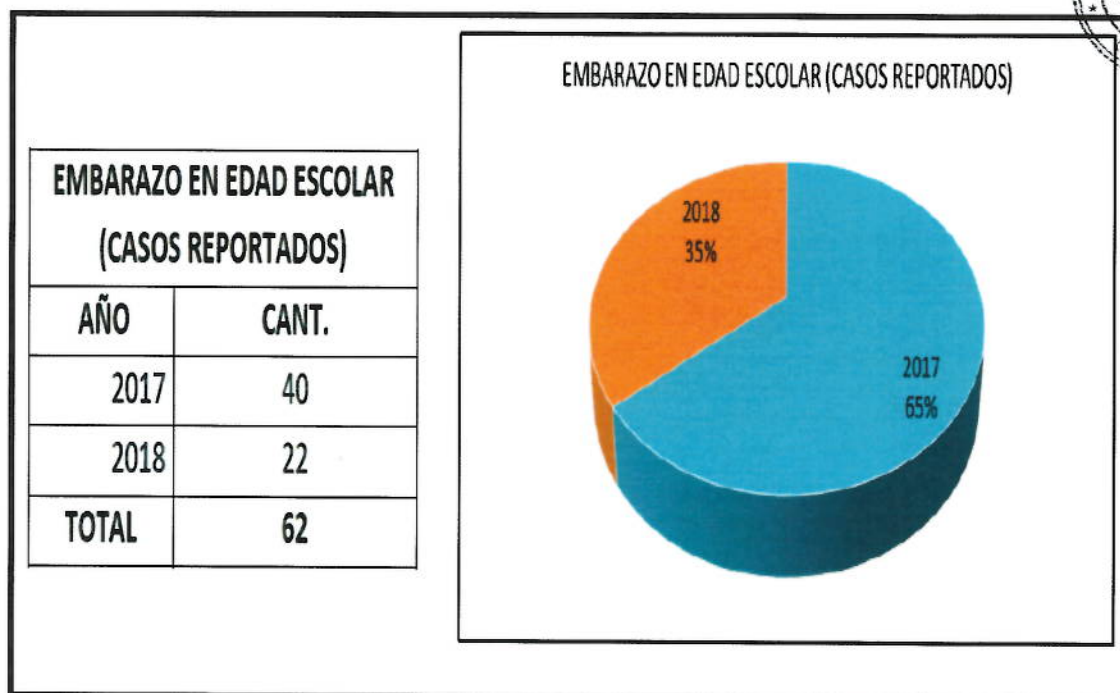


Provincia Cajamarca: Casos Reportados sobre violencia sexual

Fuente: UGEL Cajamarca.



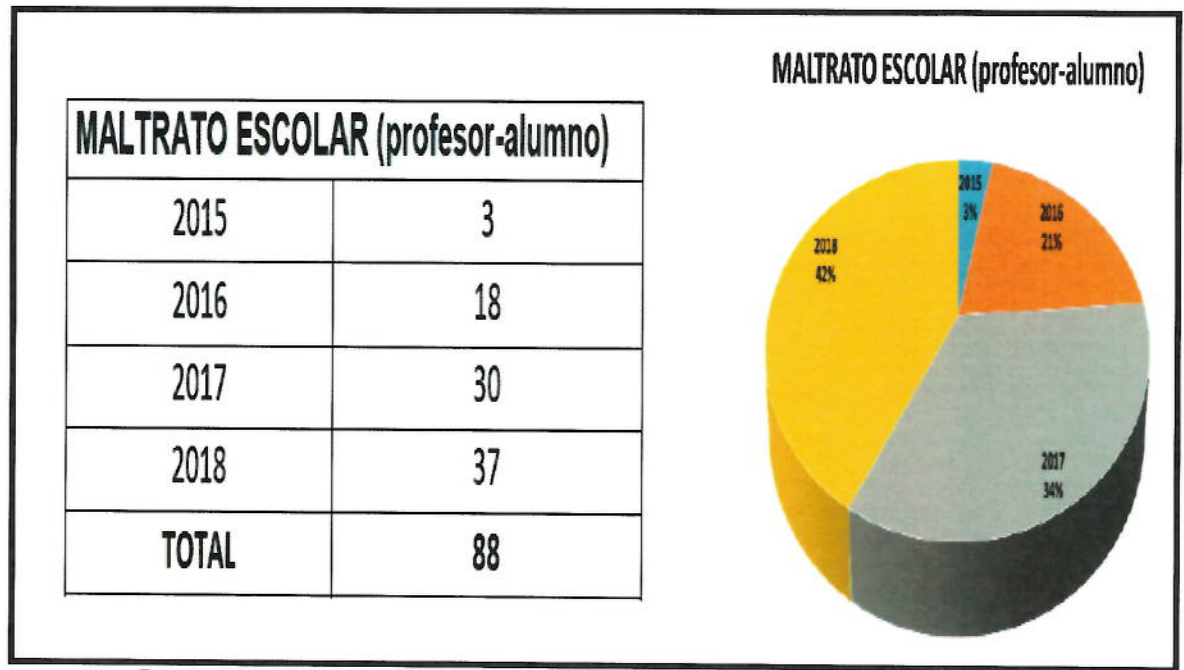
Provincia Cajamarca: Casos Reportados de embarazo escolar



Fuente: UGEL Cajamarca.

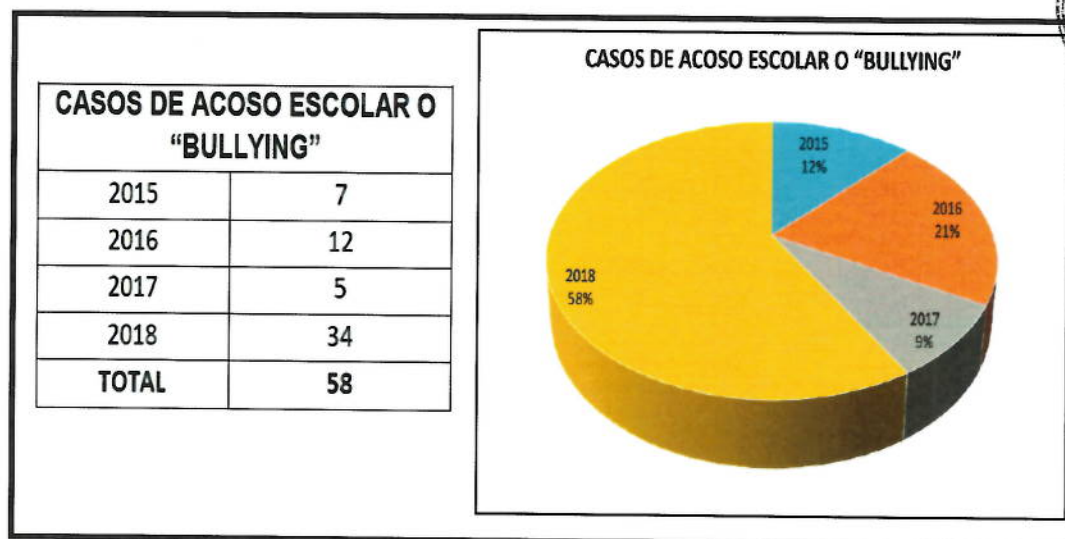


Provincia Cajamarca: Casos Registrados sobre maltrato escolar



Fuente: UGEL Cajamarca.

Provincia Cajamarca: Casos Registrados sobre acoso escolar



Fuente: UGEL Cajamarca.



b. COPROSEC Cajabamba

En la jurisdicción de la Provincia de Cajabamba funcionan diferentes instituciones educativas en los niveles de inicial, primaria, secundaria,



técnico productivo, tecnológico, superior no universitaria y universitaria, como se indica a continuación

- Doscientos cincuenta (250) Instituciones Educativas de Nivel Inicial.
- Ciento sesenta y nueve (169) Instituciones Educativas de Nivel Primario.
- Cuarenta y cinco (45) Instituciones Educativas de Nivel Secundario.
- Dos (02) Instituciones Educativas Públicas Técnico Productiva
- Una (01) Institución Educativa Pública Tecnológica
- Una (01) Institución Educativa Privada Tecnológica.
- Una (01). Institución Educativa Pública Superior No Universitaria
- Una (01) Institución Educativa Pública Universitaria (anexo UNC Cajamarca)
- Una (01) Institución Educativa Privada Universitaria (anexo UP san Pedro)
- Dos (02) IEGPC.

Problemática

La página del INEI no cuenta con información detallada sobre embarazo escolar, maltrato escolar, consumo de drogas y pandillaje; sin embargo, es obvio que existan casos de niñas que han abandonado sus estudios al haber sido embarazadas, según los cuadros estadísticos correspondientes de los alumnos matriculados en el año lectivo 2018, enviados por la Unidad de Gestión Educativa Local (UGEL) Cajabamba, podemos observar la información de los tres niveles educativos.



Participación de Padres de Familia en el Proceso Educativo.

En cuanto a dicha información según Artículo 7º del Reglamento Ley Nro. 28628, que regula la participación de las Asociaciones de Padres de Familia en las instituciones educativas públicas, las mismas se constituyen en "una organización estable de personas naturales, sin fines de lucro, con personería jurídica de derecho privado, que tiene por finalidad propiciar la participación de los padres de familia, tutores y curadores en el proceso educativo de sus hijos, pupilos y curados, matriculados en las Instituciones Educativas, su razón de ser está ligada a la existencia de la Institución Educativa y del servicio educativo que brinda".

En algunas Instituciones Educativas públicas de Cajabamba, existe su respectiva APAFA, las mismas cumplen las atribuciones especificadas en el Artículo 10º del Reglamento de la Ley N.º 28628, Ley que regula la



participación de las Asociaciones de Padres de Familia en las instituciones educativas públicas.

Problemas Educativos Identificados Por La UGEL Cajabamba, Año 2018

Distrito de Cajabamba.

Problemas educativos identificados por la UGEL - 2018.

N°	PROBLEMAS	INCIDENCIAS
01	Abandono Escolar	01
02	Consumo de Alcohol y Drogas	02
03	Violaciones Sexuales	01
04	Embarazo en Edad Escolar	02
05	Pandillaje Escolar	00
06	Maltrato Escolar (Profesor – Alumno)	05
07	Acoso Escolar o Bullyng	12

En el distrito de Cajabamba funcionan diferentes instituciones educativas en los niveles de Inicial, Primaria, Secundaria y Superior



- Cincuenta y seis ocho (56) Instituciones Educativas de Nivel Inicial.
- Cuarenta y seis (46) Instituciones Educativas de Nivel Primario.
- Once (11) Instituciones Educativas de Nivel Secundario.
- Dos (02) Instituciones Educativas Públicas Técnico Productiva
- Una (01) Institución Educativa Pública Tecnológica
- Una (01) Institución Educativa Privada Tecnológica.
- Una (01). Institución Educativa Pública Superior No Universitaria
- Una (01) Institución Educativa Pública Universitaria (anexo UNC Cajamarca)
- Una (01) Institución Educativa Privada Universitaria (anexo UP san Pedro)

i. Distrito de Cachachi

La problemática en el ámbito educativo es un proceso medible por la enseñanza – aprendizaje, el cual está condicionado por múltiples factores dependientes del educando de la familia y del propio sistema educativo, los cuales afectan a la matrícula, la asistencia y el rendimiento escolar, con consecuencias de los índices de deserción escolar.



N°	Problemas	Incidencias
01	Abandono Escolar	01
02	Consumo de Alcohol y Drogas	00
03	Violaciones Sexuales	00
04	Embarazo en Edad Escolar	01
05	Pandillaje Escolar	00
06	Maltrato Escolar (Profesor – Alumno)	01
07	Acoso Escolar o Bullyng	04

En el distrito de Cachachi funcionan diferentes instituciones educativas en los niveles de Inicial, Primaria, Secundaria y Superior.

- Ciento catorce (114) Instituciones Educativas de Nivel Inicial
- Setenta y seis (76) Instituciones Educativas de Nivel Primario.
- Diecinueve (19) Instituciones Educativas de Nivel Secundario.
- Uno (01) Instituto Superior Tecnológico "JASD" Filial Araqueda.

ii. Distrito de Condebamba.

La problemática en el ámbito educativo es un proceso medible por la enseñanza – aprendizaje, el cual esta condicionado por múltiples factores dependientes del educando, de la familia y del propio sistema educativo; los cuales afectan a la matrícula, la asistencia y el rendimiento escolar, con consecuencias de los índices de deserción escolar.



N°	Problemas	Incidencias
01	Abandono Escolar	00
02	Consumo de Alcohol y Drogas	00
03	Violaciones Sexuales	01
04	Embarazo en Edad Escolar	02
05	Pandillaje Escolar	00
06	Maltrato Escolar (Profesor – Alumno)	02
07	Acoso Escolar o Bullyng	01

En el distrito de Condebamba funcionan diferentes instituciones educativas en los niveles de Inicial, Primaria, Secundaria y Superior

- Cuarenta y seis (46) Instituciones Educativas de Nivel Inicial



- Veinticuatro (24) Instituciones Educativas de Nivel Primario.
- Nueve (09) Instituciones Educativas de Nivel Secundario.
- Dos (02) IEGPC.

iii. Distrito de Sitacocha.

N°	Problemas	Incidencias
01	Abandono Escolar	01
02	Consumo de Alcohol y Drogas	00
03	Violaciones Sexuales	01
04	Embarazo en Edad Escolar	01
05	Pandillaje Escolar	00
06	Maltrato Escolar (Profesor – Alumno)	01
07	Acoso Escolar o Bullyng	02

En el distrito de Sitacocha funcionan diferentes instituciones educativas en los niveles de Inicial, Primaria, Secundaria y Superior

- Treinta y cuatro (34) Instituciones Educativas de Nivel Inicial
- Veintitrés (23) Instituciones Educativas de Nivel Primario.
- Seis (06) Instituciones Educativas de Nivel Secundario.
- Un (01) Instituto Superior Tecnológico "JASD" Lluchubamba.



c. COPROSEC Contumazá

Aún no se ha recibido la información necesaria de la UGEL CONTUMAZÁ sobre esta problemática del ámbito educativo, solicitado mediante Oficio No. 007-2019-COPROSEC-MPC, de fecha 04 de enero del 2,019, pero se estará actualizando el presente Plan en el rubro correspondiente en cuanto se obtenga dicha información.

d. COPROSEC Celendín

Abandono escolar

La deserción escolar en nuestra ciudad es cada día más preocupante, por lo que la UGEL – CELENDIN, se ha visto en la necesidad de coordinar con todas las autoridades para poder frenar este problema logrando que a través de las coordinaciones no hay abandono escolar, debido al monitoreo diario por parte de Personal de Serenazgo.

FUENTE: Área estadística UGEL – Celendín.



Consumo de alcohol y drogas.

Ante la falta de control y supervisión de los padres de familia e interés de las instituciones educativas por realizar el seguimiento permanente de los alumnos que no asisten a su centro de estudios y ante la falta de oportunidades de trabajo para muchos jóvenes que terminaron sus estudios superiores y algunos que no pudieron cumplir con sus metas trazadas, han visto como una salida a sus problemas el consumo de alcohol y drogas, lo que causa no solamente cierta adicción e inseguridad en el fortalecimiento de sus valores, sino que al contrario aprovechan esta debilidad para cometer actos ilícitos, que a la postre los conduce a la perdición.

Violaciones sexuales.

Por los problemas de inseguridad existente y que se ha extendido a nivel nacional, por la falta de políticas públicas para controlar este tipo de flagelo que azota especialmente a las mujeres, muchas de las veces por falta de orientación sexual, originando un problema social y que las autoridades tengan que intervenir con firmeza para lograr erradicar en su totalidad este problema.

Violencia Contra La Mujer E Integrantes Del Grupo Familiar

La Violencia Familiar es un problema social, que afecta a un alto porcentaje de familias de cualquier comunidad, en todos los niveles económicos y culturales. Se trata de relaciones que implican un abuso de poder de parte de quien ejerce maltrato.

En nuestro departamento y especialmente en nuestra ciudad es alarmante ver todos los días problemas de violencia familiar, centrado en el maltrato a la mujer, por tener una cultura retrograda del machismo, como si fuera la esposa o conviviente un objeto que se puede disponer como cualquier cosa, por lo que las autoridades tienen que realizar un trabajo coordinado y en toda la provincia para desterrar este problema que afecta a toda la familia involucrada.

En la provincia de Celendín no se da el pandillaje escolar como se da en otras ciudades de la república

Histórica y Estadísticamente la ciudad de Celendín, se caracteriza por no ser violenta, pero, con mayor índice de violencia familiar, originando que los hijos asuman inconductas que los integra a una masa de población potencialmente en riesgo a cometer actos delictivos o antisociales, originada






por la escasa o nula presencia de valores en la relación de parejas y/o familiares, asumiendo conductas de violencia física, psicológica y sexual.

Escasa participación de los padres de familia en el proceso educativo.

La nula o escasa integración familiar hace que se tenga una familia débil y carente de valores, demostrándose la fragilidad de los padres en asumir el rol de formar y educar a sus hijos, esto a la falta de control y orientación buscan en la calle espacios de integración, cayendo muchas veces en actos y grupos delictivos.

TASA DE ANALFABETISMO, SEGÚN ÁREA Y SEXO: PROVINCIA DE CELENDÍN					
PROVINCIA Y DISTRITO	POBLACION ANALFABETA	AREA		SEXO	
		URBANA	RURAL	HOMBRE	MUJER
Provincia de Celendín.	18.6	8.1	22.5	10	26.6
Celendín	11.5	7.9	19.6	6.1	16.2
Chumuch.	17.6	10.2	18.4	11.6	23.7
Cortegana.	26.6	5.8	27.8	16.4	36.7
Huasmín	25.6	5.5	26.1	12.6	37.9
Jorge Chávez	6.2	6.5	6.1	3.2	9.3
José Gálvez	12.5	7.3	15.0	6.5	17.6
Miguel Iglesias	20.3	7.2	22.3	10.2	29.7
Oxamarca.	15.9	6.7	16.7	9.1	22.8
Sorochnuco.	27,0	13.2	28.1	13.8	39.1
Sucre.	13.6	7.3	15.3	6.7	20.2
Utco.	18.6	7.8	19.4	13.6	24.5
La Libertad de Pallán.	21.2	13.4	21.9	10.9	31.3



Participación de padres de familia en el proceso educativo.

En cuanto a dicha información según artículo 7º del Reglamento de la Ley N° 28628, que regula la participación de las Asociaciones de Padres de Familia en las instituciones educativas públicas, las mismas se constituyen en "una organización estable de personas naturales, sin fines de lucro, con personería jurídica de derecho privado, que tiene por finalidad propiciar la participación de los padres de familia, tutores y curadores en el proceso educativo de sus hijos, pupilos y curados, matriculados en la Institución Educativa. Su razón de ser está ligada a la existencia de la Institución Educativa y del servicio educativo que brinda...". En cada Institución Educativa pública de Celendín, existe su respectiva APAFA y las mismas cumplen las atribuciones especificadas en el artículo 10º del Reglamento de la Ley N° 28628, Ley que regula la participación de las Asociaciones de Padres de Familia en las instituciones educativas públicas.



e. **COPROSEC Cutervo**

f. **COPROSEC Chota**

Deserción escolar.

La deserción escolar en nuestra ciudad es cada día más preocupante, por lo que la UGEL – CHOTA. Se ha visto en la necesidad de coordinar con todas las autoridades para poder frenar este problema; pues se están tomando las estrategias necesarias para llegar al meollo del asunto y tratar de controlar en su totalidad.

Consumo de alcohol y drogas.

Ante la falta de control y supervisión de los padres de familia y el poco interés de las instituciones educativas por realizar el seguimiento permanente de los alumnos que no asisten a su centro de estudios así como la escasa oportunidad de trabajo para muchos jóvenes que terminaron sus estudios superiores, alguien ha visto como una salida a sus problemas el consumo de alcohol y drogas, lo que causa no solamente cierta adicción e inseguridad sino que aprovechan esta debilidad para cometer actos ilícitos, que a la postre los conduce a la perdición, total de sus valores y como personas.

Violaciones sexuales.

Por los problemas de inseguridad existentes y que se ha extendido a nivel nacional por no existir políticas públicas para controlar este tipo de flagelo que azota especialmente a las mujeres; por lo que se ha vuelto un problema social, siendo una necesidad la intervención de las autoridades para erradicar en su totalidad de las mentes de los ciudadanos estas aberraciones que dañan a la sociedad.

Embarazo en edad escolar.

Este problema está aumentando debido a la escasa educación sobre la prevención en aspectos relacionados a la formación moral, por lo que se debe dictar clases de orientación sexual en todos los niveles educativos con la finalidad de evitar que las adolescentes se embaracen y puedan concluir sus estudios secundarios.

Violencia familiar.

La violencia familiar es un problema social, que afecta a un alto porcentaje de familias, en todos los niveles económicos y culturales. Se trata de relaciones que implican un abuso de poder de parte de quien ejerce maltrato.

En nuestro departamento y especialmente en nuestra ciudad es alarmante ver todos los días problemas de violencia familiar, centrado en el maltrato a la mujer debido a la cultura retrógrada del machismo, como si fuera la esposa o conviviente un objeto que se puede disponer como cualquier cosa; por lo se tiene que realizar un trabajo coordinado en toda la provincia para desterrar este problema que afecta a todas las familias involucradas.





En el año 2018, la violencia familiar en nuestra ciudad, ocupó un alto índice de incidencia según las estadísticas policiales y de Serenazgo, por lo que se tiene que poner mayor énfasis para prevenir este flagelo.

Escasa participación de los padres de familia en el proceso educativo.

La nula o escasa integración familiar, hace que se tenga una familia débil y carente en valores, demostrándose la fragilidad de los padres en asumir el rol de formar y educar a sus hijos, éstos a la falta de control y orientación buscan en la calle espacios y grupos de integración, cayendo muchas veces en actos delictivos.

g. COPROSEC Hualgayóc – Bambamarca

Según documento de UGEL Bambamarca; En el sector de Educación está constituida por 178 IIEE del Nivel Inicial, 175 del Nivel primario, 52 del nivel secundario; 04 IEGECOM 02 CEBA Y 01 CETRO según datos estadísticos facilitados por la UGEL Hualgayóc – Bambamarca.

La problemática que ha presentado durante el año 2018 en estas instituciones es de deserción escolar, consumo de alcohol, violencia sexual, embarazo precoz, violencia familiar, bullying, violencia física y psicológica.

Con el objetivo de mejorar la calidad educativa en el distrito de Bambamarca, los integrantes y actores involucrados de CODISEC se desarrollarán acciones estratégicas que modifiquen e internalicen su conducta, basados en nuevas prácticas de valores y actitudes permitiendo la prevención de riesgos. Realizar charlas de sensibilización a los padres de familia.



- Campañas sobre movilización social mediante cuñas radiales y televisivos.
- Charlas de educación en valores y formación personal.
- Considerar, cumplir y hacer cumplir el reglamento interno en cada institución educativa.
- Realizar operativos permanentes a los lugares donde se expenden bebidas alcohólicas y drogas a menores de edad.
- Difundir y hacer cumplir la plataforma de SiseVe.



- o Jornadas de capacitación sobre la no violencia dirigida a padres de familia, directores, docentes tutores y no tutores de la IIEE. De la educación básica y CETRO.
- o Videoforos en temas relacionados a la problemática de Seguridad Ciudadana. *COPROSEC Jaén*

h. COPROSEC San Ignacio

i. COPROSEC San Marcos

Aún no se ha recibido la información necesaria de la UGEL San Marcos sobre esta problemática, pero se estará actualizando el presente Plan en el rubro correspondiente en cuanto se obtenga dicha información.

j. COPROSEC San Miguel



Servicios de Educación:

El nivel de educación de la población de 15 y más años de edad en el Departamento de Cajamarca ha mejorado respecto al censo de 1993. En el 2007, el 13.5%, ha logrado estudiar algún año de educación superior.

En la provincia de San Miguel según el censo 2007 se puede evidenciar un 51.7% de la población tiene estudios de nivel primario, el 18.4% sigue estudios secundarios y solamente el 6.68% tiene algún nivel superior. La intención del poblador san miguelino por tener mayor nivel educativo es positiva y se puede reflejar el aumento de educación alcanzada con respecto al año 1993.

Según los resultados del censo del 2017, el analfabetismo en la provincia de San Miguel es del 24,7% de la población 15 y más años. Comparado con el nivel de analfabetismo de 1993, se redujo en 9.9 puntos porcentuales. En términos absolutos la población analfabeta ha disminuido de manera leve.



Departamento de Cajamarca, población censada de 15 y más años de edad analfabeta, tasa de analfabetismo, según provincia, 1993-2017.

POBLACIÓN CENSADA			
	Total	Hombre	Mujer
PROV. SAN MIGUEL	46 043	22 298	23 745
SAN MIGUEL	13 432	6 428	7 004
BOLÍVAR	1 319	658	661
CALQUIS	4 094	1 916	2 178
CATILLUC	2 747	1 361	1 386
EL PRADO	1 627	783	844
LA FLORIDA	2 165	1 089	1 076
LLAPA	4 481	2 123	2 358
NANCHOC	1 290	645	645
NIEPOS	3 293	1 561	1 732
SAN GREGORIO	2 229	1 154	1 075
SAN SILVESTRE DE COCHÁN	3 652	1 750	1 902
TONGOD	2 688	1 322	1 366
UNIÓN AGUA BLANCA	3 026	1 508	1 518



Fuente: INEI-Censos Nacionales de Población y Vivienda, 1993 y 2017.

El analfabetismo es una de las grandes dificultades que se tiene que superar para avanzar los niveles de salud, debido a que son personas mayores de 15 años que no han logrado ningún nivel educativo, consecuentemente no saben leer, ni escribir lo que dificulta las intervenciones de salud que tiene que ser adecuadas a este sistema. De acuerdo a las estimaciones censales realizadas en el año 2007 se sabe que el 24.7% de la población de San Miguel es analfabeta y que en las mujeres es el doble en comparación a los varones; en comparación al nivel nacional es tres veces más, hay distritos que superan el 30% de analfabetismo y todos los distritos tienen analfabetismo superior al promedio nacional.

La tendencia del analfabetismo es a disminuir, pero persiste la exclusión ya sea por sexo o por zona de procedencia, en la zona rural la tasa de



analfabetismo es más del doble en comparación a la urbana, además las brechas por zonas geográficas aún son mayores mientras más alejado y disperso.

Departamento de Cajamarca: Tasa de analfabetismo, por sexo, según provincia, 2017.

	Hombres	Mujeres	Total
San Miguel	5%	27%	14.5%
Bolívar	6%	14%	10.0%
Calquis	8%	30%	19.0%
Catilluc	8%	27%	17.5%
El Prado	9%	23%	16.0%
La Florida	4%	18%	16.0%
Llapa	7%	33%	20.0%
Nanchoc	5%	15%	10.0%
Niepos	4%	21%	12.5%
San Gregorio	6%	20%	13.0%



Fuente: INEI-Censos Nacionales de Población y Vivienda, 1993 y 2017.

Las provincias con mayor nivel educativo son Cajamarca 24.7%, Jaén 15.9% y Contumazá 14.7%. En cambio, San Miguel y San Ignacio, solamente el 6.5% y el 7.3%, respectivamente tienen estudios de educación superior.



Infraestructura educativa.

	Situación Infraestructura			Situación Infraestructura			Situación Infraestructura		
	B	R	M	B	R	M	B	R	M
San Miguel	6	7	4	4	21	4	2	4	2
Bolívar	1	3		1	8		1		
Catilluc	1	10	1	2	20		1	3	1
Calquis	1		4	4	15	1	4		
El Prado	1	5	3	1	15	1	2	2	1
La Florida		8		1	9			4	
Llapa	4	3	3	7	8		4	1	
Nanchoc	1	1		1	5		1		
Niepos		7		3	19	1	2	3	
San Gregorio	2	1	2	2	18		3		
San Silvestre De Cochán	2	3	2	2	12		2	3	
Tongod	2	1	2	7	4	1	2		
Agua Blanca		3	1	1	9	2	3		
Total	21	52	22	36	163	10	27	20	4

B: Buena; R: Regular; B: Buena

Fuente: UGEL.O/AGI-ESTADISTICA - 2014



Para brindar una adecuada educación a los niños, niñas, jóvenes de los diferentes niveles educativos es necesario contar con una plana docente que pueda cubrir las necesidades básicas de los educandos, por ello es que en la actualidad existen 1,037 servidores públicos distribuidos en 352 Instituciones Educativas de los diferentes niveles y modalidades educativas.

Docentes que atienden los diferentes niveles educativos.

Nivel Docente	Cantidad
Inicial	84
Primaria	601
Secundaria	303
Especial	2
EBA	11
Superior	9
Auxiliar	27

La atención de educación en la provincia de San Miguel, es a través de las Instituciones Educativas que en la actualidad son: 95 Instituciones



**GOBIERNO REGIONAL CAJAMARCA
OFICINA DE DEFENSA NACIONAL**

"AÑO DE LA LUCHA CONTRA LA CORRUPCIÓN Y LA IMPUNIDAD"



educativas del nivel inicial, 212 del nivel primario, 51 del nivel secundario, 01 centro de educación básica especial, 01 instituto superior pedagógico y 01 centro de educación básica alternativa.

Instituciones Educativas.

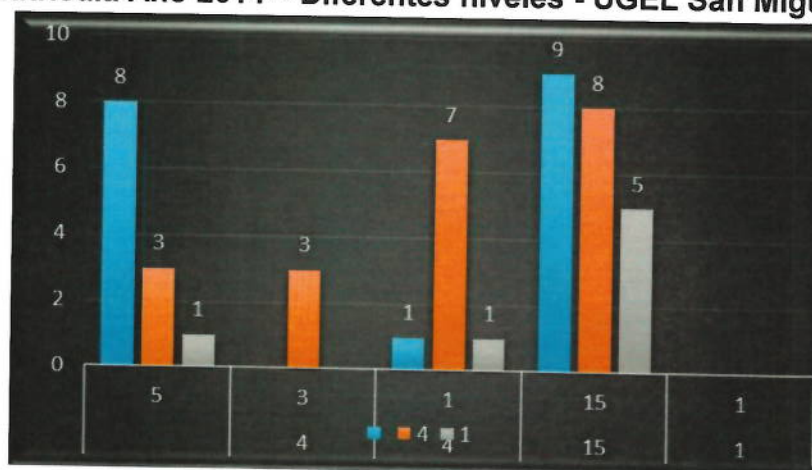
Distrito	Inicial	Primaria	Secundaria	Pedagógico	CEBA	Especial CEBE
San Miguel	17	29	8	1	1	1
Calquis	5	20	4			
Llapa	10	15	5		1	
Cochán	7	14	5			
Catilluc	12	22	5			
Tongod	5	11	2			
El Prado	9	17	5			
Agua Blanca	4	12	3			
San Gregorio	5	23	3			
Nanchoc	2	6	1			
Bolívar	4	9	1			
Niepos	7	24	5			
Florida	8	10	4			
Total	95	212	51	1	2	1

Fuente: UGEL.O/AGI-ESTADISTICA - 2014



Los estudiantes que acceden a una educación por niveles es de: 1551 niños y niñas del nivel inicial, 6551 del nivel primaria, 5006 del nivel secundaria, 152 de CEBA y 13 de CEBE.

Matrícula Año 2014 – Diferentes niveles - UGEL San Miguel.



Fuente: CENSO ESCOLAR 2014 - UGEL.O/AGI-ESTADISTICA



De igual forma contamos con 13,108 niños y niñas de los niveles de educación inicial, primaria y secundaria que tienen acceso a una educación, cuyos niños están identificados por sexo y por distrito.

Número de Alumnos Por Sexo y por Niveles de la Provincia de San Miguel.

	H	M	H	M	H	M	
San Miguel	195.00	186.00	832.00	815.00	666.00	564.00	3258.00
Calquis	15.00	5.00	278.00	237.00	237.00	182.00	954.00
Llapa	93.00	78.00	328.00	316.00	280.00	262.00	1357.00
Cochán	65.00	45.00	258.00	271.00	180.00	167.00	986.00
Catilluc	75.00	53.00	289.00	247.00	207.00	156.00	1027.00
Tongod	30.00	25.00	173.00	176.00	155.00	114.00	673.00
El Prado	163.00	115.00	243.00	239.00	227.00	184.00	1171.00
Agua Blanca	27.00	38.00	212.00	200.00	158.00	107.00	742.00
San Gregorio	31.00	20.00	149.00	126.00	97.00	87.00	510.00
Nanchoc	21.00	14.00	70.00	70.00	64.00	41.00	280.00
Bolívar	23.00	25.00	106.00	96.00	50.00	25.00	325.00
Niepos	65.00	72.00	264.00	256.00	238.00	213.00	1108.00
Florida	36.00	36.00	149.00	151.00	188.00	157.00	717.00
Total	839.00	712.00	3351.00	3200.00	2747.00	2259.00	13108.00



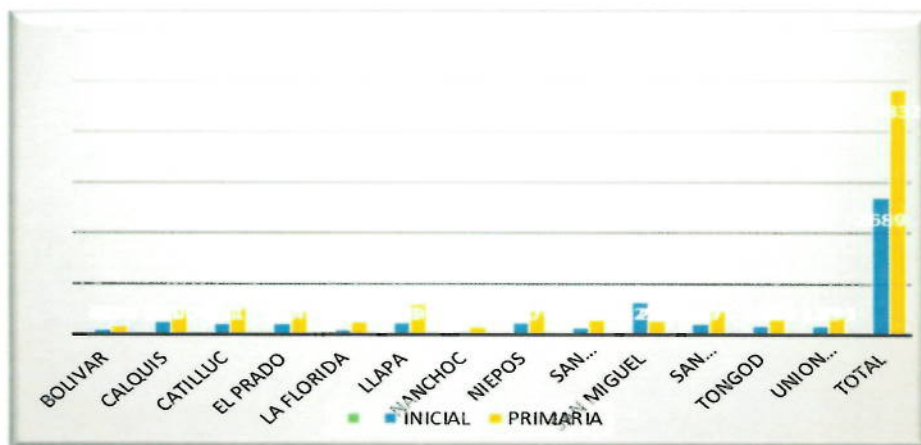
Fuente: UGEL.O/AGI-ESTADISTICA – 2014

En San Miguel. En la actualidad existen programas estratégicos nacionales como: Beca 18, Qali Warma, con la finalidad de poder atender las necesidades reales de los estudiantes, de los diferentes niveles educativos:



Qali Warma, viene atendiendo a una población de 7,521 niños y niñas de los niveles de inicial y primaria de los 13 distritos de la provincia.

Gráfico: Niños y niñas beneficiarias del Qali Warma.



Fuente: QALI WARMA – SAN MIGUEL 2014.




El programa Beca 18, viene brindando atención a 14 jóvenes de 4 Distritos.

El programa educativo Enseña Perú, en el periodo 2014-2015, beneficia a las Instituciones educativas de Gordillos, Pisit y San Lorenzo, con un total de 428 niños y niñas.

Proyecto Educativo de Logros de Aprendizaje, En la provincia de San Miguel, se viene ejecutando en 20 Instituciones Educativas con una atención de 05 acompañantes pedagógicos, 45 docentes beneficiados y 431 niños y niñas atendidos.

Gráfico: Beneficiarios del programa PELA.





**GOBIERNO REGIONAL CAJAMARCA
OFICINA DE DEFENSA NACIONAL**

"AÑO DE LA LUCHA CONTRA LA CORRUPCIÓN Y LA IMPUNIDAD"



Fuente: UGEL SAN MIGUEL – 2015.

Soporte Pedagógico, es una línea de intervención que considera un conjunto de actividades y estrategias pedagógicas orientadas a desarrollar aquellas competencias comunicativas o matemáticas en los estudiantes que requieren un mayor acompañamiento para ser logradas, en la provincia de san Miguel este programa en el año 2015 viene atendiendo a los 13 distritos, 16 Instituciones Educativas, con una población de 1,837 niños y niñas y 147 docentes.

Tabla: Metas de atención UGEL.

Metas de Atención UGEL San Miguel				
Distrito	Centro Poblado	Institución Educativa	Total Alumnos	Total Docentes
Bolívar	Bolívar	82758	57	6
Calquis	Calquis	82744	55	7
Catilluc	Catilluc	82755	73	6
El Prado	Quindén Bajo	82742	90	6
San Miguel	Santa Rosa	82274	76	6
La Florida	La Florida	82748	88	8
Llapa	Llapa	82752	137	11
Llapa	Llapa	82753	110	9
Nanchoc	Nanchoc	82757	70	8
Unión Agua Blanca	Lives	82857	126	8
Niepos	Niepos	82762	77	7
San Miguel	San Miguel	82737	252	19
San Miguel	San Miguel	82736	287	18
San Silvestre de Cochán	Cochán Alto	82746	90	10
Tongod	Hacienda Tongod	82756	150	12
Unión Agua Blanca	Agua Blanca	82767	99	6
Total			1837	147

Fuente: UGEL San Miguel 2015





Problemática en el ámbito educativo.

La problemática en el ámbito educativo en nuestra ciudad y de la jurisdicción provincial, parece ser un tabú de la Dirección Regional de Educación de esta ciudad que no quiere revelar a las autoridades del COPROSEC y a la comunidad. Aun cuando los datos fueron solicitados con anticipación por la Secretaría Técnica del COPROSEC para la elaboración del Plan Provincial de Seguridad Ciudadana y Convivencia Social-2015, no se ha recibido el detalle de lo requerido. Pese a ello, se han explorado otras fuentes que nos han permitido recopilar algunos datos, y en otros intuirlos por la naturaleza de la población y de la zona en la cual nos desenvolvemos

Abandono escolar:

Este es un tema generalizado en la jurisdicción provincial. Las causas, por lo general, en las Instituciones Educativas Rurales son los bajos o escasos incentivos familiares de apego al estudio y/o los escasos o nulos recursos económicos de los padres, tutores o familiares responsables de la educación de los niños y/o jóvenes educandos. Pero, en las IIEE de las zonas urbanas, podrían ser otras las causas para el abandono escolar: una de ellas puede ser la necesidad de los niños de trabajar para ayudar a la madre abandonada por el padre en el sustento de sus hermanos; el embarazo no deseado de las niñas, por falta de orientación de las madres o tutores; niños/jóvenes estudiantes que por falta de orientación pueden verse involucrados en faltas graves y/o delitos cometidos en grupo, pandilla, etc., siguiendo la corriente de la moda o de la mala influencia; o como consecuencia de la ingesta de bebidas alcohólicas o drogas que, eventualmente, los vuelve adictos y ello trae como consecuencia el abandono de sus estudios. Muchos de los casos probablemente pasarán inadvertidos o ignorados por los padres, quienes seguramente están dedicados a las tareas del trabajo.

Consumo de alcohol y drogas:

Sobre este tema la apreciación de la población (incluyendo algunas autoridades) podría ser generalizada. No hay estadísticas oficiales ni policiales en la Provincia de San Miguel que permitan conocer casos de niños o jóvenes que por consumo de alcohol y/o drogas abandonan sus estudios. El consumo de alcohol y/o drogas es una situación más bien ligada a una población joven o adulta que no estudia ni trabaja; en algunos casos por que no les gusta estudiar y en otros por falta de oportunidades; es decir, de aquellas personas desadaptadas o que andan al margen de la ley.

El problema social de consumo de drogas está también ligado a su venta ilegal; y ello se ha incrementado en los últimos años como consecuencia de otro factor que es la migración de jóvenes y/o adultos procedentes de otras ciudades como Chiclayo, Trujillo, Cajamarca, etc., para tentar un puesto de trabajo en los asientos mineros. La presencia de estas personas trae consigo también sus "buenas" o "malas" costumbres.

Violaciones sexuales en el ámbito escolar:

Volvemos a repetir lo dicho anteriormente respecto a la entidad autorizada (UGEL) que no ha reportado a esta Secretaría Técnica esta problemática. Se sabe, sin embargo, que los casos de violaciones sexuales se producen a consecuencia de una variedad de factores que de manera profana podríamos englobarlos en los





siguientes aspectos: la ignorancia del agresor en el campo, cuando de manera instintiva ataca a la víctima que puede ser una conocida de él o de su familia; o de cualquier desconocida del violador quien actúa bajo la misma concepción instintiva y que no es consciente de que puede ser identificado posteriormente.

Otros casos se producen en la ciudad, generalmente causados por las mismas amistades o por el enamorado, dentro o fuera de las instituciones educativas; asimismo en reuniones sociales y/o clandestinas donde los jóvenes y niñas se conocen y actúan bajo la influencia del consumo de alcohol, y en algunos casos drogas; siendo más vulnerables las niñas en la etapa de la pubertad y adolescencia por influencias de los medios de comunicación y/o redes sociales.

Embarazos en edad escolar:

Los embarazos en la etapa escolar probablemente obedecen a un sin número de factores, aunque, generalmente, son atribuidos a la precocidad o ignorancia de algunas niñas y al descuido de los padres (especialmente de la madre) en orientar a las niñas o adolescentes que cursan los dos últimos grados de estudios secundarios.

En nuestro medio, por lo general, las estudiantes que tienen problemas familiares buscan (y encuentran) refugio en algunos "amigos" o compañeros de clase, quienes aprovechando la situación mantienen relaciones sexuales sin estar preparados para evitar la procreación. Pueda que el sexo lo hagan de manera consciente pero su inmadurez los encamina actuar de manera instintiva, provocando el embarazo no deseado; lo mismo sucede cuando las niñas y/o jóvenes estudiantes (adolescentes) se encuentran en reuniones clandestinas donde el consumo de alcohol y/o drogas los involucra en un estado que les hace perder la ecuanimidad, perder el miedo y/o se encuentran con problemas de diferentes índoles sociales.

Pandillaje escolar:

En la Provincia de San Miguel, o en el Distrito, no se han registrado casos de pandillaje escolar como en otras ciudades de la República; sin embargo, hay muchachos (por lo general los que cursan los últimos dos años de secundaria) que se reúnen los fines de semana en centros de diversión, a donde acuden en grupos, donde el consumo de alcohol (y posiblemente drogas) puede desencadenar en enfrentamientos entre grupo rivales, procedentes de diferentes colegios.

Violencia familiar:

La violencia familiar no es un tema exclusivo de tal o cual ciudad. San Miguel tiene sus propias características y particularidades telúricas, étnicas morales y sociales; en consecuencia, las causas o motivaciones de generación de violencia familiar tienen un amplio abanico de posibilidades. San Miguel se ubica dentro de las cinco ciudades con mayor índice de violencia familiar; y es obvio que en un ambiente de tal naturaleza los hijos asumirán inconductas que los integrará a una masa poblacional potencialmente en riesgo a cometer actos delictivos o antisociales por la escasa o nula presencia de valores en parejas y/o familias en las cuales se practican conductas ligadas a la violencia física, psicológica y/o sexual.

Participación de padres de familia en el proceso educativo.

Entendemos que la poca o escasa integración familiar hace que se tenga una familia débil y carente de valores, demostrándose la fragilidad de los padres en





asumir el rol de formar y educar a sus hijos, lo que se acrecienta con la indiferencia, o falta de tiempo, de algunos padres de familia de acudir a las citas o reuniones de padres de familia (APAFA) convocadas por los colegios donde sus hijos estudian, ante ese "divorcio" y sumado a ello la falta de control y orientación, éstos buscan en la calle espacios de integración, cayendo muchas veces en actos reñidos contra la moral y/o en grupos que viven al margen de la Ley.

k. COPROSEC San Pablo

l. COPROSEC Santa Cruz

F. Problemática en el ámbito de salubridad

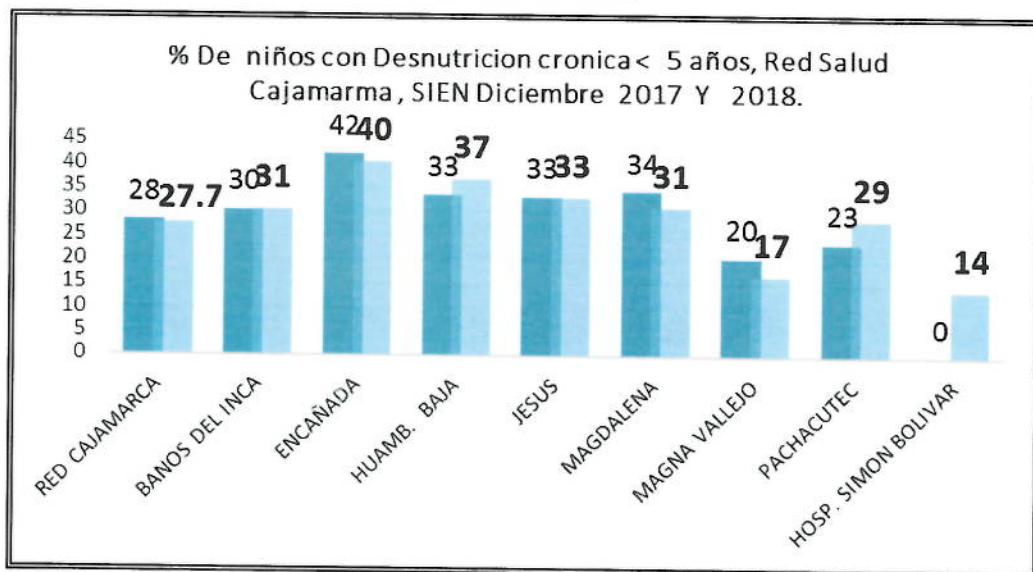
a. Coprosec Cajamarca

Sobre la problemática de salud se solicitó la información a la Red de Salud Cajamarca, en tanto se precisa que dentro de la jurisdicción distrital de Red de Salud Cajamarca, se encuentran las Micro Redes de Salud: Baños del Inca, Encañada, Huambocancha Baja, Jesús, Magdalena, Magna Vallejo, Pachacutec. A continuación, se presenta la situación de la salud en Cajamarca.



i. Desnutrición Crónica

Provincia Cajamarca: % de desnutrición crónica en menores de 5 años por micro red de salud



Fuente: Red de salud Cajamarca



La Red de Servicios de Salud Cajamarca disminuyó 0.3 puntos porcentuales de desnutrición crónica en menores de 5 años en relación al año anterior de 28 a 27.7%, con mayor proporción en la Micro red Encañada 40% siendo de alto riesgo seguido de Huambocancha baja 37%; el de menor proporción es la Micro red de Magna Vallejo 17% (Fuente SIEN diciembre 2017 y 2018) Cabe indicar que los niños consumen baja cantidad de alimentos ricos en proteínas de alto valor biológico, vitaminas y minerales a esto se aúna la falta de suplementación con micronutrientes y vitamina A, la falta de consumo de agua segura y atenciones de salud principalmente en los mayores de 3 años, la pobreza, el bajo nivel educativo de los padres, la falta de cuidado de los niños, causas indirectas como la decisión de las autoridades y por ende la falta de orientación en alimentación y nutrición saludable por el escaso personal nutricionista en las Micro redes y establecimientos de salud 1-4 , 1- 3 y 1-2, el poco compromiso del personal de salud de otras profesiones. Por otro lado, la falta de capacitación en antropometría y equipos antropométricos en los consultorios de Niño y Nutrición (calíper, balanza pediátrica, niño y adulto, tallímetro e infantómetro) este último en Simón Bolívar, Huambocancha baja, Pachacutec y Magna Vallejo.



ii. Tuberculosis

Provincia Cajamarca: Numero de casos de Tuberculosis

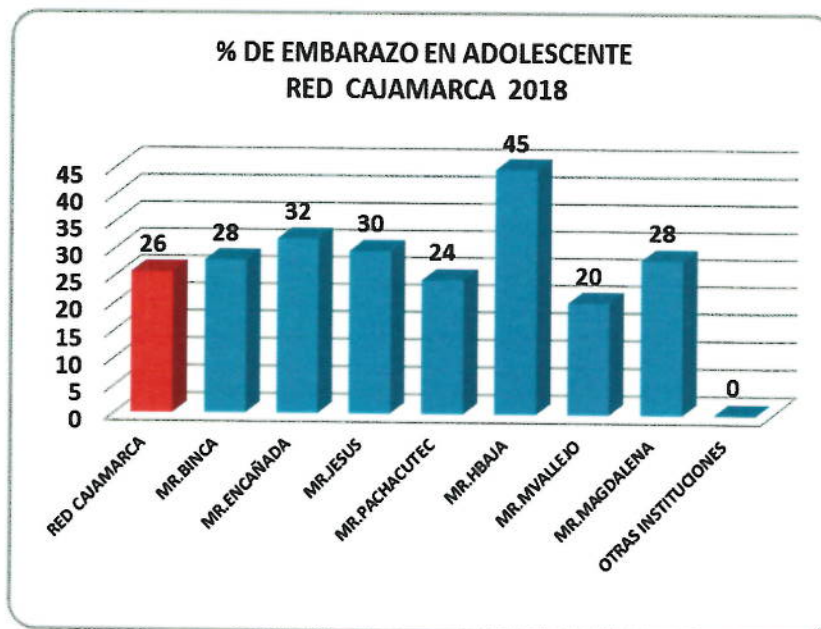
DISTRITO	Nº de casos
Cajamarca	40
Baños del Inca	02
Jesús	01
Magdalena	01
Chetilla	01
Namora	01
Asunción	02
Cospán	01
Total Cajamarca	49

Fuente: Red de salud Cajamarca



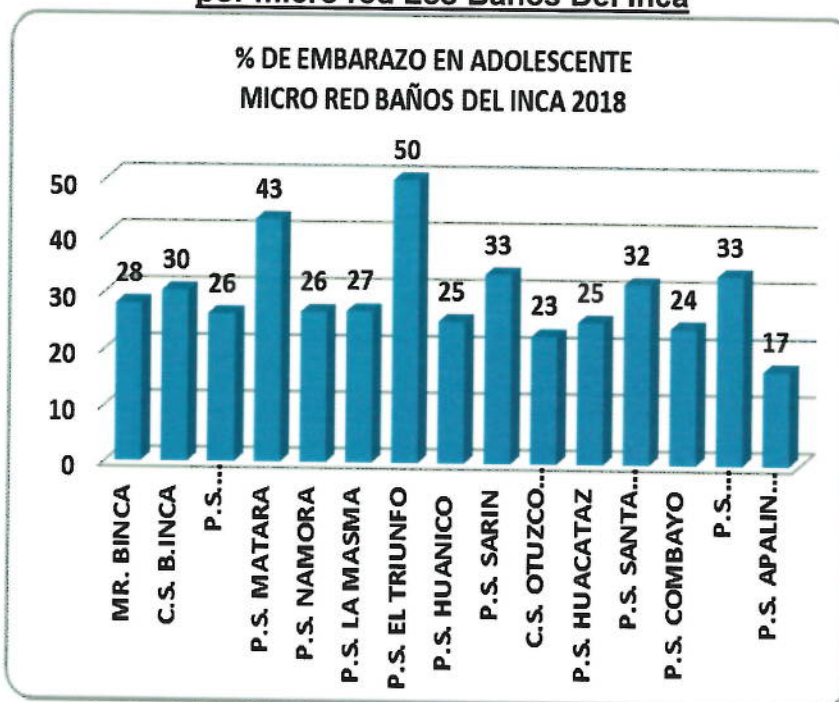
Embarazo en adolescentes

Provincia Cajamarca: Porcentaje de embarazo adolescente registrados por micro red de salud



Fuente: Red de Salud Cajamarca.

Provincia Cajamarca: Porcentaje de embarazo adolescente registrados por micro red Los Baños Del Inca

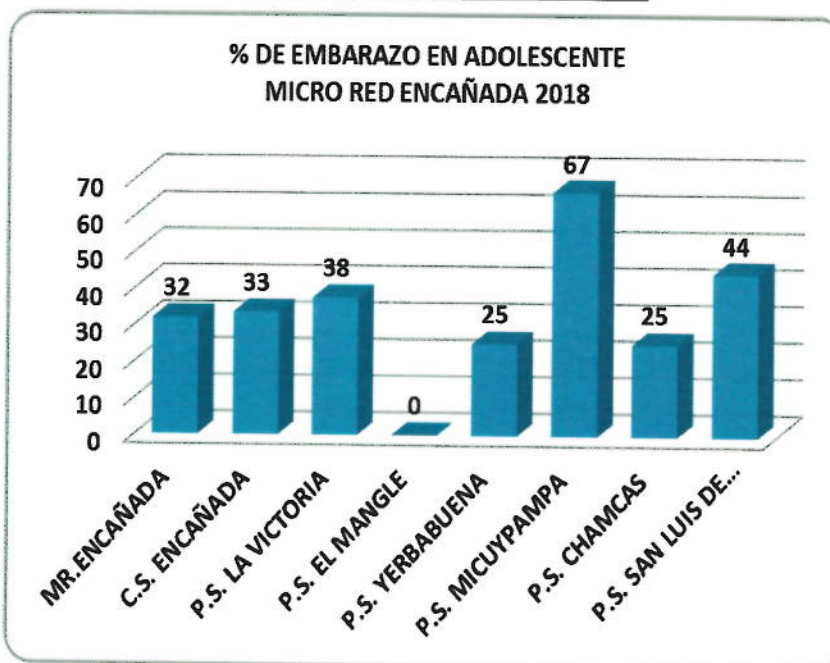


Fuente: Red de Salud Cajamarca.



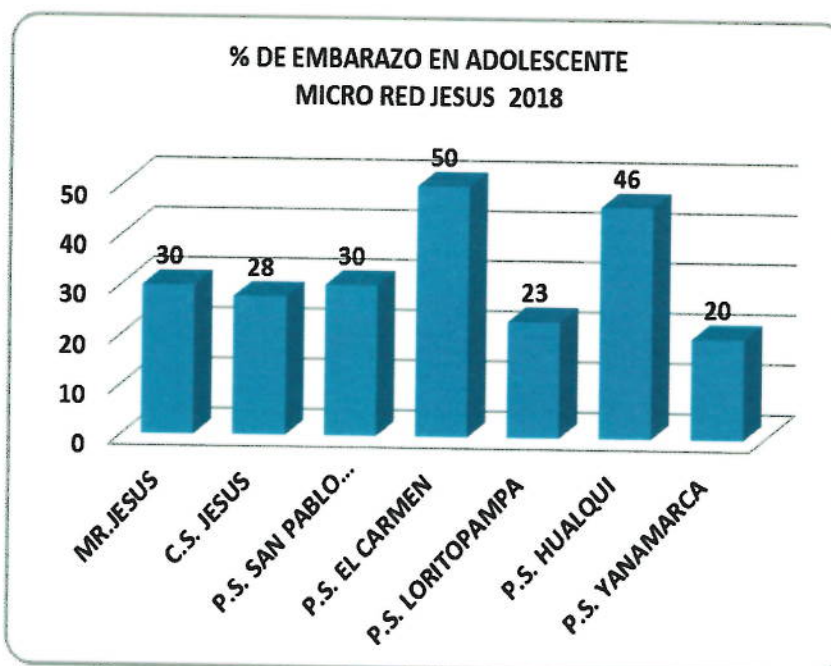


Provincia Cajamarca: Porcentaje de embarazo adolescente registrados por micro red La Encañada



Fuente: Red de Salud Cajamarca.

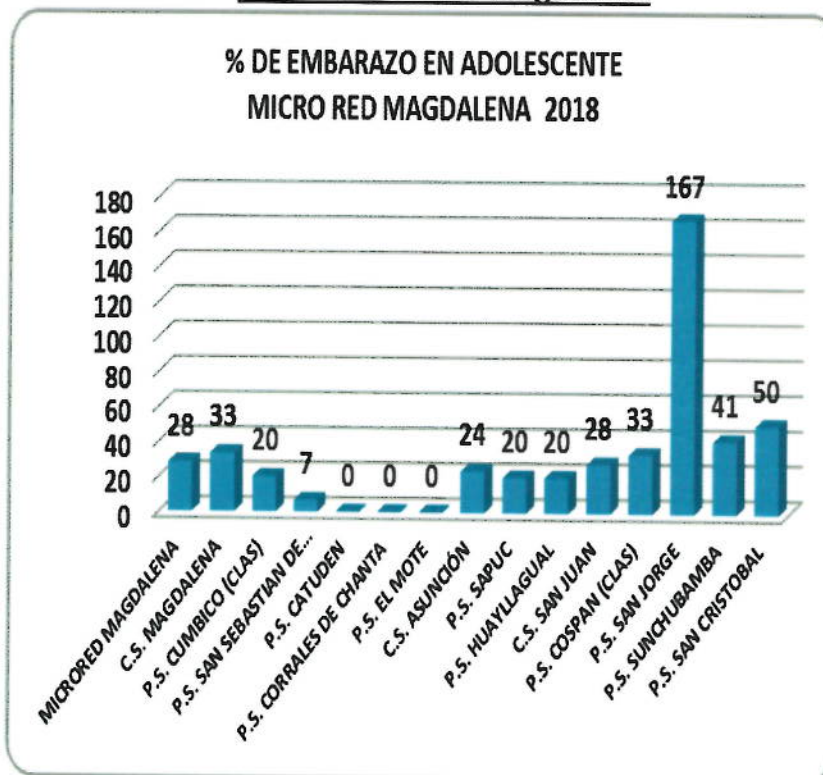
Provincia Cajamarca: Porcentaje de embarazo adolescente registrados por micro red de Jesús



Fuente: Red de Salud Cajamarca.



Provincia Cajamarca: Porcentaje de embarazo adolescente registrados por micro red de Magdalena



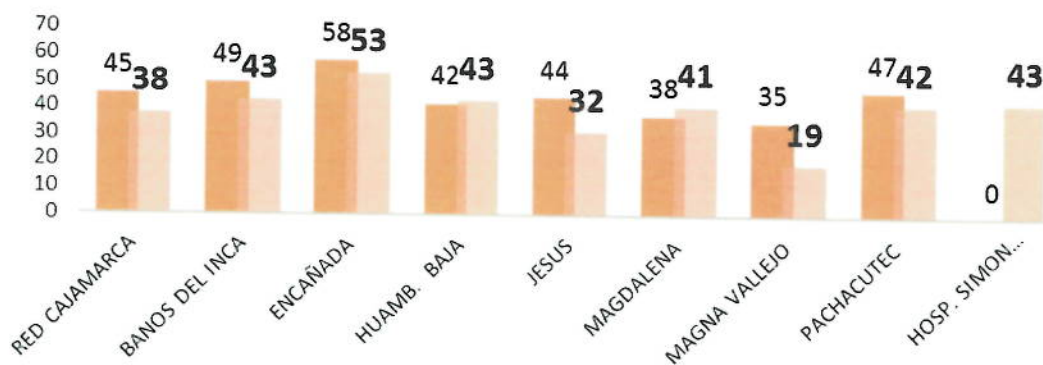
Fuente: Red de Salud Cajamarca.



iii. Anemia

Provincia Cajamarca: Porcentaje de embarazo adolescente registrados por micro red de Magdalena

% NIÑOS < 3 AÑOS CON ANEMIA, RED DE SALUD CAJAMARCA, DICIEMBRE 2017 Y 2018



Fuente: Red de Salud Cajamarca.



**GOBIERNO REGIONAL CAJAMARCA
OFICINA DE DEFENSA NACIONAL**

“AÑO DE LA LUCHA CONTRA LA CORRUPCIÓN Y LA IMPUNIDAD”



La Red de Salud Cajamarca disminuye 7.2 puntos porcentuales en relación al año pasado de 45 a 37.8% de anemia en niños menores de 3 años, siendo el más alto la MR Encañada 53% y la más baja la MR Magna Vallejo 19%; debido a la falta de sensibilización de los padres, desconocimiento y falta de información en la importancia del consumo de hierro y alimentos de origen animal que contengan hierro hemínico. Por otro lado, la falta de seguimiento de la suplementación preventiva y la falta de adherencia del hierro en los niños. Cabe mencionar que la mayoría de los establecimientos de salud se encuentran por encima de 40% lo cual es de muy alto riesgo para la salud pública, los niños están más propensos a retardar el desarrollo intelectual. Así como el riesgo en el embarazo y parto.





**GOBIERNO REGIONAL CAJAMARCA
OFICINA DE DEFENSA NACIONAL**

“AÑO DE LA LUCHA CONTRA LA CORRUPCIÓN Y LA IMPUNIDAD”



iv. Acúmulos de residuos sólidos en la zona urbana de Cajamarca

Provincia Cajamarca: Población con saneamiento básico por distritos

N	UBICACIÓN					Georeferenciación		Características de los Residuos Sólidos	Volumen aproximado de Residuos encontrado(m ³)	Animales presentes	observaciones	Cercanía a instituciones
	Ubicación	Barrio	Distrito	Hora	Altitud	E	N					
1	Psje. Cajabamba-Jr. Juan XII	BARRIO SAN SEBASTIAN	Cajamarca	10:45	2711	775056	9207624	BOLSAS DE PLASTICOS, RESIDUOS ORGANICOS, DESECHOS DE JARDIN	1.5m ³		malos olores, vectores	
2	Vía de evitamiento sur-Jr. Los andes (puente)	BARRIO SAN MARTIN DE PORRES	Cajamarca	10:43	2708	776045	9206913	BOLSAS DE PLASTICOS, APARATOS DE TV, RESTOS DE JARDINES	05 m ³		malos olores	
3	Jr. Colonial-Vía de Evitamiento Sur	BARRIO SAN MARTIN DE PORRES	Cajamarca	10:48	2706	776551	9206548	RESTOS DE CONSTRUCCIÓN, PLASTICOS, MATERIA ORGANICA	2 m ³	Presencia de perros		
4	Av. Héroes del Cenepa - Vía de Evitamiento Sur	BARRIO NUEVO CAJAMARCA	Cajamarca	10:54	2705	777025	9206152	LLANTAS, BOLSAS DE PLASTICO, TECNOPOR, RESTOS DE FRUTAS, BOTELLAS DE VIDRIO	2.1m ³			
5	Av. Héroes del Cenepa - Calle: Beato Masías	BARRIO NUEVO CAJAMARCA	Cajamarca	10:56	2709	776836	9206007	RESTOS DE JARDIN, BOLSAS DE PLASTICO, RESTOS DE FRUTAS	1.26 m ³			
6	Av. Héroes del Cenepa- Av. San Martín	BARRIO NUEVO CAJAMARCA	Cajamarca	10:59	2719	776512	9206027	PELOS DE ANIMALES, PLASTICO S, RESIDUOS DE JARDIN, BOTELLAS DE VIDRIO, PAÑALES DESCARTABLES	0.625 m ³			
7	Av. San Martín-Calle los Tulipanes	BARRIO NUEVO CAJAMARCA	Cajamarca	11:57	2718	776219	9206357	SACOS CON MATERIAL DE CONSTRUCCIÓN, BOLSAS DE PLASTICO, CARTONES.	0.525 m ³			
8	Av. Héroes del Cenepa- Calle: los Girasoles	BARRIO NUEVO CAJAMARCA	Cajamarca	11:10	2719	775901	9206596	BOLSAS NEGRAS CON CARTONES, PLASTICOS, TECNOPOR	0.5 m ³			
9	Av. San Martín-Distribuidora EL Pibe	BARRIO SAN MARTIN DE PORRES	Cajamarca	11:16	2720	775832	9206659	BOLSAS DE PLASTICO NEGRAS, SACO CON LANA, BOLSAS PLASTICA CON RESIDUOS SOLIDOS, PAPELES, BOLSAS CON BOTELLAS D EPLASTICO	0.5 m ³			
10	Av. San Martín -Jr. Emancipación	BARRIO SAN MARTIN DE PORRES	Cajamarca	11:20	2720	775565	9207058	BOLSAS D EPLASTICOS, RESTOS DE CONSTRUCCIÓN PAPELES, PELOS DE ANIMALES, MATERIA FECAL DE SER HUMANO, ORINES	1.2 m ³		Olores Nauseabundos	



Fuente: Red de Salud Cajamarca.



**GOBIERNO REGIONAL CAJAMARCA
OFICINA DE DEFENSA NACIONAL**

"AÑO DE LA LUCHA CONTRA LA CORRUPCIÓN Y LA IMPUNIDAD"



N	UBICACIÓN					Georeferenciación		Características de los Residuos Sólidos	Volumen aproximado de Residuos encontrado(m3)	Animales presentes	observaciones	Cercanía a instituciones
	Ubicación	Barrio	Distrito	Hora	Altitud	E	N					
11	Jr. El Inca -Jr. Baños del Inca	BARRIO LA COLMENA	Cajamarca	11:30	2719	775326	9207911	BOLSAS DE PLASTICAS CON TECNOPOR	0.075 m ³			
12	Av. El Maestro - Puente	BARRIO SAN LUIS	Cajamarca	11:35	2713	775188	9208247	BOLSAS PLASTICAS CON PAÑALES, TECNOPOR, RESTOS ORGÁNICOS-CASCARAS DE FRUTAS	0.05 m ³		Malos Olores	SubGerencia publica
13	Jr. Iquique - Jr. Contamana	BARRIO PUEBLO NUEVO	Cajamarca	11:45	2736	774344	9208862	RESTOS ORGÁNICOS, BOLSAS PLÁSTICAS CON BOTELLAS PLÁSTICAS	0.05 m ³	Animales		
14	Jr. Chanchamayo - Psje. Francia	BARRIO CHONTAPACCHA	Cajamarca	11:57	2742	773770	9209047	BOLSA DE PLÁSTICO CON CARTON, TECNOPOR, BOTELLAS PLÁSTICAS, PELOS DE ANIMALES, RESTOS DE CONSTRUCCIÓN	0.375 m ³			
15	Via de Evtamiento Norte - La Cena Fonavi I	BARRIO CHONTAPACCHA	Cajamarca	12:01	2742	773785	9209304	BOLSAS PLÁSTICAS CON TEKNOPOR, TELAS, RESTOS DE CONSTRUCCIÓN	0.075 m ³			Pollería La Cena
16	Calle: Huancavelica, Pasaje: Cesar Vallejo	BARRIO SAN JOSE	Cajamarca	12:08	2738	774051	9209157	RESTOS DE POLLO, BOLSAS DE PLASTICOS, CARTONES Y RESTOS DE CONSTRUCCIÓN, PAÑALES DESCARTABLES.	0.75 m ³			
17	Jr. Miguel Iglesias-Jr. Los Pinos	URBANIZACION LA PERUITA	Cajamarca	12:14	2738	774135	9209046	BOLSAS PLASTICAS Y RESTOS DE FRUTAS	1 m ³			
18	Jr. Los Sauces - Los Olivos	BARRIO PUEBLO NUEVO	Cajamarca	12:17	2732	774496	9209229	RESTOS ORGANICOS, RESTOS DE JARDIN, BOLSAS PLASTICAS, CARTONES	0.5 m ³			
19	Av. Hoyos Rubio-Hogar Obispo Grosó	BARRIO PUEBLO NUEVO	Cajamarca	12:24	2724	774965	9208841	BOLSA CON TECNOPOR, BOTELLAS DE VIDRIO, DE PLASTICO, BOLSAS DE PLASTICO	BOLSA GRANDE:1X0.5			
20	Jr. Los Angeles-Av. Hoyos Rubio	BARRIO PUEBLO NUEVO	Cajamarca	12:33	2710	775895	9209215	BOLSAS DE PLASTICO, RESTOS DE MADERA, BOTELLAS DE PLASTICO DE VIDRIO Y CARTONES	Toda la extensión de la cuadra			



Fuente: Red de Salud Cajamarca.

b. COPROSEC Cajabamba

i. Distrito de Cajabamba.

En el distrito de Cajabamba no se han presentado aniegos, ni lugares de aguas estancadas en la jurisdicción.



**GOBIERNO REGIONAL CAJAMARCA
OFICINA DE DEFENSA NACIONAL**

"AÑO DE LA LUCHA CONTRA LA CORRUPCIÓN Y LA IMPUNIDAD"



Existen lugares infecciosos contaminantes como son los colectores de aguas servidas, la primera ubicada en el caserío de Parubamba al margen derecho de la quebrada Ismayacu, con una deficiente infraestructura, la siguiente ubicada en la Urb. Virgen del Rosario al margen izquierdo de la quebrada Ismayacu con una infraestructura en regular estado, la tercera en el barrio Santana al margen izquierdo de la quebrada Ismayacu sector el Higuerón, con una deficiente infraestructura y expuesto al medio ambiente.

Constituye un foco infeccioso el botadero de residuos sólidos ubicado en el sector de Nuñumabamba ubicado a 5 Km de la ciudad, donde se deposita aproximadamente diez (10) toneladas diarias de basura entre residuos comunes y biomédicos recolectado en la ciudad de Cajabamba. Como se sabe la inadecuada disposición de los residuos sólidos provoca la contaminación de suelos, agua, aire, etc. al ser depositados en el suelo en condiciones de humedad, óptima temperatura y oxígeno suficiente que permite la multiplicación de microorganismos y la proliferación de vectores, roedores, etc., que de manera directa o indirecta pueden afectar a la salud de la población. La actual gestión edilicia se encuentra trabajando con tecnología de punta este espacio, habiéndose mejorado sustancialmente el procesamiento de la basura.

Problemática en el ámbito de la salud

La Red V de salud Cajabamba dentro de su ámbito de jurisdicción tiene a la Micro Red de salud del distrito de Cajabamba y comprende el Hospital de Apoyo "Nuestra Señora del Rosario" de Cajabamba, Puesto de Salud La Pampa Grande-Cajabamba, Puesto de Salud Cochabamba y Puesto de Salud Chanshapamba, de los cuales solamente el Hospital de Apoyo Cajabamba cuenta con ambulancias.

Los Puestos de Salud de la zona rural del distrito de Cajabamba, no cuentan con profesionales de la salud en número suficiente, ni con ambulancias para el traslado de pacientes, cuando necesitan transferir a un paciente al hospital de Cajabamba, solicitan el apoyo de Serenazgo, quienes lo hacen sin contar con la compañía de personal paramédico, poniendo en riesgo la salud del paciente, lo cual es más frecuente en horas de la noche que solo se queda personal técnico en los puestos.





**GOBIERNO REGIONAL CAJAMARCA
OFICINA DE DEFENSA NACIONAL**

“AÑO DE LA LUCHA CONTRA LA CORRUPCIÓN Y LA IMPUNIDAD”



**Número de casos de transmisión sexual diagnosticada y tratada en el
2018**

Establecimiento de salud	2018	2018
	Diagnosticados	Tratados
Hospital “Nuestra Señora del Rosario”	418	418
C.S Cajabamba	120	120
P.S Colcabamba	21	21
P.S. Chanshapamba	87	87
Total	646	646

Enfermedades diarreicas agudas (EDAS) – 2018

Establecimiento de salud	Casos
Hospital “N.S.R”	97
Chanshapamba	06
Colcabamba	30
Cajabamba	20
Total	153



Infecciones respiratorias (iras) – 2018

Establecimiento de salud	Casos
Hospital “N.S.R”	206
Chanshapamba	127
Colcabamba	160
Cajabamba	289
TOTAL	782



**GOBIERNO REGIONAL CAJAMARCA
OFICINA DE DEFENSA NACIONAL**

"AÑO DE LA LUCHA CONTRA LA CORRUPCIÓN Y LA IMPUNIDAD"



Desnutrición crónica del 2018.

Establecimiento de Salud	Menores de 5 años		
	Atendidos	Casos de dci	%
Hospital "NSR"	2165	406	18.8
Chanshapamba	132	41	31.1
Colcabamba	592	229	38.7
Cajabamba	112	58	51.8

Anemia crónica del 2018

Menores de 3 años				Anemia gestantes		
Establecimientos	Atendidos	Anemia	%	Atendidos	Anemia	%
Hospital "NSR"	376	88	23.4	373	170	45.6
Chanshapamba	31	7	31.1	2	1	50
Colcabamba	76	24	31.6	5	0	0
Cajabamba	761	209	27.5	7	0	0

Casos De Obesidad Mórbida Detectadas Por Puesto De Salud

N° de evaluados	Agudos		Sobre peso		Obesidad	
	N°	%	N°	%	N°	%
3687	44	1.2	226	6.1	93	2.5



Anemia crónica del 2018

Salud mental del distrito de Cajabamba		
Puestos de salud	Trastorno depresivo	Síndrome / psicótico
Hospital "NSR"	20	16
Chanshapamba	00	00
Colcabamba	00	00
Cajabamba	00	00



**GOBIERNO REGIONAL CAJAMARCA
OFICINA DE DEFENSA NACIONAL**

"AÑO DE LA LUCHA CONTRA LA CORRUPCIÓN Y LA IMPUNIDAD"



Cantidad de trabajadores por establecimiento de salud

Puestos de salud	N° de trabajadores
Hospital "NSR"	121
Chanshapamba	04
Colcabamba	08
Cajabamba	11
TOTAL	144

ii. Distrito de Cachachi.

La problemática en Salud en el ámbito del Distrito de Cachachi se centra en la desnutrición crónica infantil, anemia, infecciones respiratorias agudas, enfermedades diarreicas agudas, enfermedades crónicas en adultos mayores entre otros.

N°	Código	Clasificación	Lugar
01	00004529	P.S	Hierva Buena
02	00004512	P.S	Huacaday
03	00004530	P.S	Calluan
04	00004513	P.S.	Algamarca
05	00004515	C.S	Chuquibamba
06	00004527	C.S	Cholocal
07	00004528	C.S	Cachachi
08	00004512	P.S.	Araqueda
09	00018165	P.S.S	Corralpampa
10	S/N	P.S.S	Chichir
11	S/N	P.S.S	Santa Cruz
12	S/N	P.S.S	Tabacal
13	S/N	P.S.S	Tayapampa



iii. Distrito de Condebamba

Focos infecciosos (basura, aniego, etc).

Las pozas de oxidación de la capital distrital supervisadas periódicamente, se informa que la infraestructura es deficiente en razón del incremento de la población y además están a punto de colapsar, por lo cual es un riesgo latente. La población de Cauday se encuentra a 200 metros aproximadamente de esta poza de oxidación, por lo que está expuesto a contraer enfermedades



**GOBIERNO REGIONAL CAJAMARCA
OFICINA DE DEFENSA NACIONAL**

“AÑO DE LA LUCHA CONTRA LA CORRUPCIÓN Y LA IMPUNIDAD”



infectocontagiosas, además dicha poza de oxidación se encuentra filtrando, de tal manera que se está contaminando la quebrada Caudayorco, lo que puede ocasionar una contaminación masiva.


Enfermedades Infectocontagiosas (enfermedades de Transmisión Sexual y Tuberculosis, VIH)

- La mayoría de enfermedades de este tipo se deriva de la falta de información al momento de tener relaciones sexuales, así como se debe dar charlas informativas para evitarlas a través de los puestos de salud.
- El índice de los casos de tuberculosis es casi nulo, pero si se debe tener y dar la importancia debida para que de esa manera se prevenga estos casos.
- En el año 2018 se han detectado 3 casos de VIH, que están siendo monitoreados por personal del Hospital MINSA.

La Desnutrición Infantil.

Mayormente se ve este tipo de casos en las áreas rurales donde la falta de oportunidades por parte de los padres, unido a los pocos recursos que generan, dejen de lado la alimentación de los niños causándoles un daño irreparable en el desarrollo físico y mental.

Debemos hacer hincapié que en la actualidad el gobierno viene implementando en las Instituciones Educativas los desayunos y almuerzos escolares a través del programa QALIWARMA, lo cual contribuirá en la disminución de este flagelo.





**GOBIERNO REGIONAL CAJAMARCA
OFICINA DE DEFENSA NACIONAL**

“AÑO DE LA LUCHA CONTRA LA CORRUPCIÓN Y LA IMPUNIDAD”



Cuadro de desnutrición en Condebamba.

Lugar	% de Desnutrición Crónica - 2017	% de Desnutrición Crónica - 2018
Caday	37.0 %	32.5 %
Huañimba	31.6 %	29.3 %
Otuto	52.1 %	51.0 %
Malcas	27.7 %	25.6 %
Centro Poblado Menor El Huayo	23.3 %	16.5 %

Fuente: Red de Servicios de Salud de Cajabamba.

iv. Distrito de Sitacocha

Focos infecciosos (basura, aniegos, etc.)

En Lluchubamba no contamos con un relleno sanitario formalizado, pero el área responsable viene dando trámite documentario para poder formalizar y considerarlo como tal.

Número de casos de VIH, Tuberculosis y Dengue

En el año 2018, no se presentó ningún caso.



Enfermedades Diarreicas (EDAS), Enfermedades Respiratorias (IRAS)

Establecimiento de Salud	Población	EDAS	IRAS	Desnutrición Infantil	
				Desnutrición Crónica	Desnutrición Aguda
Centro de Salud Lluchubamba	3432	08	108	70%	20%
Total		08	108		



**GOBIERNO REGIONAL CAJAMARCA
OFICINA DE DEFENSA NACIONAL**

"AÑO DE LA LUCHA CONTRA LA CORRUPCIÓN Y LA IMPUNIDAD"



c. COPROSEC Celendín

Estadísticas en el ámbito salud.

Anemia niño 0 a 3 años ene-dic DIRESA Cajamarca 2018						% Anemia En niños 3 años		
Sub región/ provincia / distrito	Registros	Anemia leve	Anemia moderada	Anemia severa	Normal	Atendidos	Anemia	%
Prov. Celendín	2159	482	279	13	1385	2159	774	35.8
Celendín	898	221	115	0	562	898	336	37.4
Chumuch	60	11	13	0	36	60	24	40.0
Cortegana	176	30	13	2	131	176	45	25.6
Huasmín	233	47	38	5	143	233	90	38.6
Jorge Chávez	1	0	0	0	1	1	0	0.0
José Gálvez	82	17	7	0	58	82	24	29.3
La Libertad de Pallán	186	45	11	0	130	186	56	30.1
Miguel Iglesias	140	38	24	1	77	140	63	45.0
Oxamarca	97	19	11	2	65	97	32	33.0
Sorochuco	169	30	35	2	102	169	67	39.6
Sucre	101	23	12	1	65	101	36	35.6
Utco	16	1	0	0	15	16	1	6.3



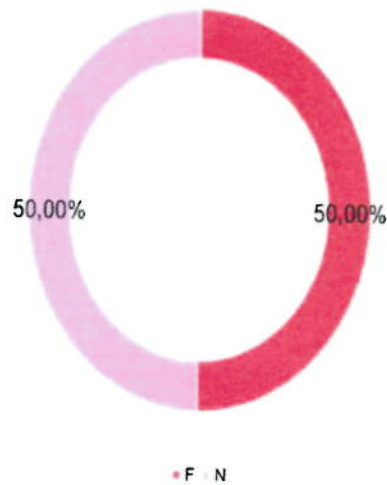


PROVINCIA DE CELENDIN: Vigilancia Epidemiológica de Muertes Fetales y Neonatales



DISTRITO	2017		Total	2018		Total
	F	N		F	N	
CELENDIN	2	2	4	1	0	1
CHUMUCH	0	0	0	0	0	0
CORTEGANA	2	2	4	3	0	3
HUASMIN	3	0	3	2	4	6
JORGE CHÁVEZ	0	0	0	0	0	0
JOSÉ GÁLVEZ	0	0	0	0	0	0
LA LIBERTAD DE PALLÁN	1	0	1	0	2	2
MIGUEL IGLESIAS	1	0	1	2	1	3
OXAMARCA	0	1	1	0	1	1
SUROCHUCO	1	1	2	0	1	1
SUCRE	0	1	1	1	0	1
UTCÓ LIMÓN	0	0	0	0	0	0
Total general	10	7	17	9	9	18
T.I.A. x 1000 N.V.	15,34			12,75		

MUERTES FETALES Y NEONATALES

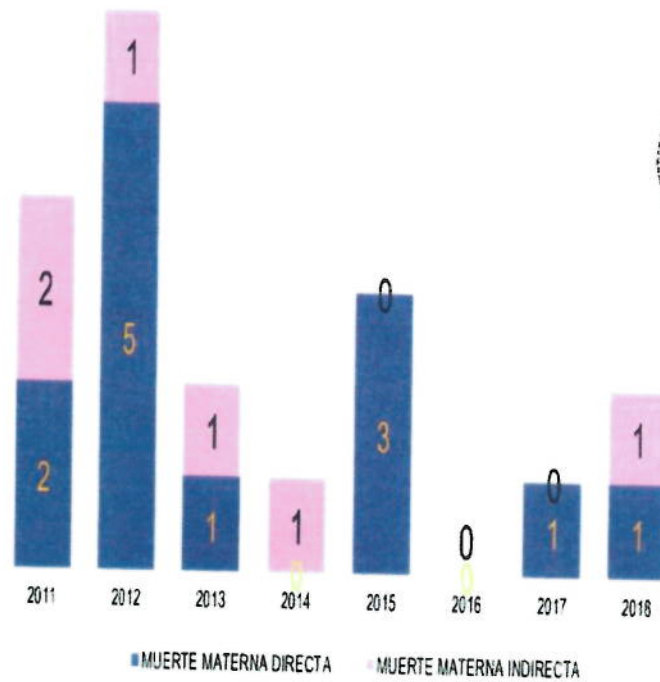




PROVINCIA DE CELENDÍN: Muertes Maternas



**RED CELENDÍN: Mortalidad Materna Directa e Indirecta.
2011 - 2018**





**GOBIERNO REGIONAL CAJAMARCA
OFICINA DE DEFENSA NACIONAL**

“AÑO DE LA LUCHA CONTRA LA CORRUPCIÓN Y LA IMPUNIDAD”

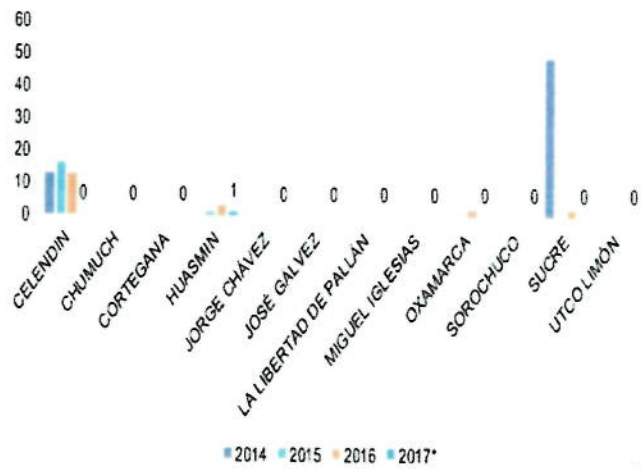


PROVINCIA DE CELENDIN: Atenciones A LESIONADOS por Accidentes de Tránsito

**LESIONADOS POR ACCIDENTES DE TRÁNSITO AÑOS 2014 - 2017*
RED CELENDIN**



Resolución de exoneración
 01/2014
 02/2015
 03/2016
 04/2017



DISTRITO	2012	2013	2014	2015	2016	2017*
CELENDIN	7	64	13	16	6	0
CHUMUCH	0	0	0	0	0	0
CORTEGANA	0	0	0	0	0	0
HUASMIN	0	10	0	1	4	1
JORGE CHÁVEZ	0	0	0	0	0	0
JOSÉ GALVEZ	0	1	0	0	0	0
LA LIBERTAD DE PALLAN	0	0	0	0	0	0
MIGUEL IGLESIAS	0	0	0	0	0	0
OXAMARCA	0	4	0	0	2	0
SOROCHUCO	0	0	0	0	0	0
SUCRE	2	0	49	0	2	0
UTCÓ LIMÓN	5	0	0	0	0	0
TOTAL	15	79	62	17	14	1





PROVINCIA DE CELENDIN: Atenciones por Infección por VIH/SIDA



DISTRITO	2014		Total		2015		Total		2016		Total		2017		Total		2018		Total	
	C	P	C	P	C	P	C	P	C	P	C	P	C	P	C	P	C	P		
CELENDIN	0	0	0	0	0	0	0	0	0	0	0	1	0	1	0	0	0	0	0	
CHUMUCH	0	0	0	0	0	0	0	0	0	0	0	0	0	0	0	0	0	0	0	
CORTEGANA	0	0	0	0	0	0	0	0	0	0	0	0	0	0	0	0	0	0	0	
HUABRIN	0	0	0	0	0	0	0	0	0	0	0	0	0	0	0	0	0	0	0	
JORGE CHÁVEZ	0	0	0	0	0	0	0	0	0	0	0	0	0	0	0	0	0	0	0	
JOSÉ GÁLVEZ	0	0	0	0	0	0	0	0	0	0	0	0	0	0	0	0	0	0	0	
LA LIBERTAD DE PALLAN	0	0	0	0	0	0	0	0	0	0	0	0	0	0	0	0	0	0	0	
MIGUEL IGLESIAS	0	0	0	0	0	0	0	0	0	0	0	0	0	0	0	0	0	0	0	
OXAMARCA	0	0	0	0	0	0	0	0	0	0	0	0	0	0	0	0	0	0	0	
SOROCHUCO	0	0	0	0	0	0	0	0	0	0	0	0	0	0	0	0	0	0	0	
SUCRE	0	0	0	0	0	0	0	0	0	0	0	0	0	0	0	0	0	0	0	
UTCO LIMÓN	0	0	0	0	0	0	0	0	0	0	0	0	0	0	0	0	0	0	0	
Total general	0	0	0	0	0	0	0	0	0	0	0	1	0	1	0	1	0	0	0	
T.A. x 100000 hab. (Caso Confirmado)	0,00		0,00		1,04		1,04		0,00											





PROVINCIA DE CELENDIN: Casos Notificados de Tuberculosis



DISTRITO	2013	TOTAL	2014	TOTAL	2015	TOTAL	2016	TOTAL	2017	TOTAL	2018	TOTAL
	C		C		C		C		C		C	
CELENDIN	0	0	0	0	3	3	1	1	1	1	3	3
CHUMUCH	0	0	0	0	0	0	0	0	0	0	1	1
CORTEGANA	0	0	0	0	0	0	1	1	0	0	0	0
HUASMIN	0	0	0	0	0	0	0	0	0	0	0	0
JORGE CHÁVEZ	0	0	0	0	0	0	0	0	0	0	0	0
JOSÉ GÁLVEZ	0	0	0	0	0	0	0	0	0	0	0	0
LA LIBERTAD DE PALLÁN	0	0	0	0	0	0	0	0	0	0	0	0
MIGUEL IGLESIAS	0	0	0	0	1	1	0	0	1	1	0	0
OXAMARCA	0	0	0	0	0	0	0	0	1	1	0	0
SOROCHUCO	0	0	0	0	0	0	0	0	0	0	0	0
SUCRE	0	0	0	0	0	0	0	0	0	0	0	0
UTCO LIMÓN	0	0	0	0	0	0	0	0	0	0	0	0
Total provincial	0	0	0	0	4	4	2	2	3	3	4	4
T.A. x 100000 hab. (Casos Confirmados)	0,00		0,00		4,18		2,09		3,11		4,41	

Mapa de Incidencia de Tuberculosis por distritos, Celendin 2016





**GOBIERNO REGIONAL CAJAMARCA
OFICINA DE DEFENSA NACIONAL**

"AÑO DE LA LUCHA CONTRA LA CORRUPCIÓN Y LA IMPUNIDAD"



PROVINCIA DE CELENDIN: Casos Notificados de Leishmaniosis Cutánea



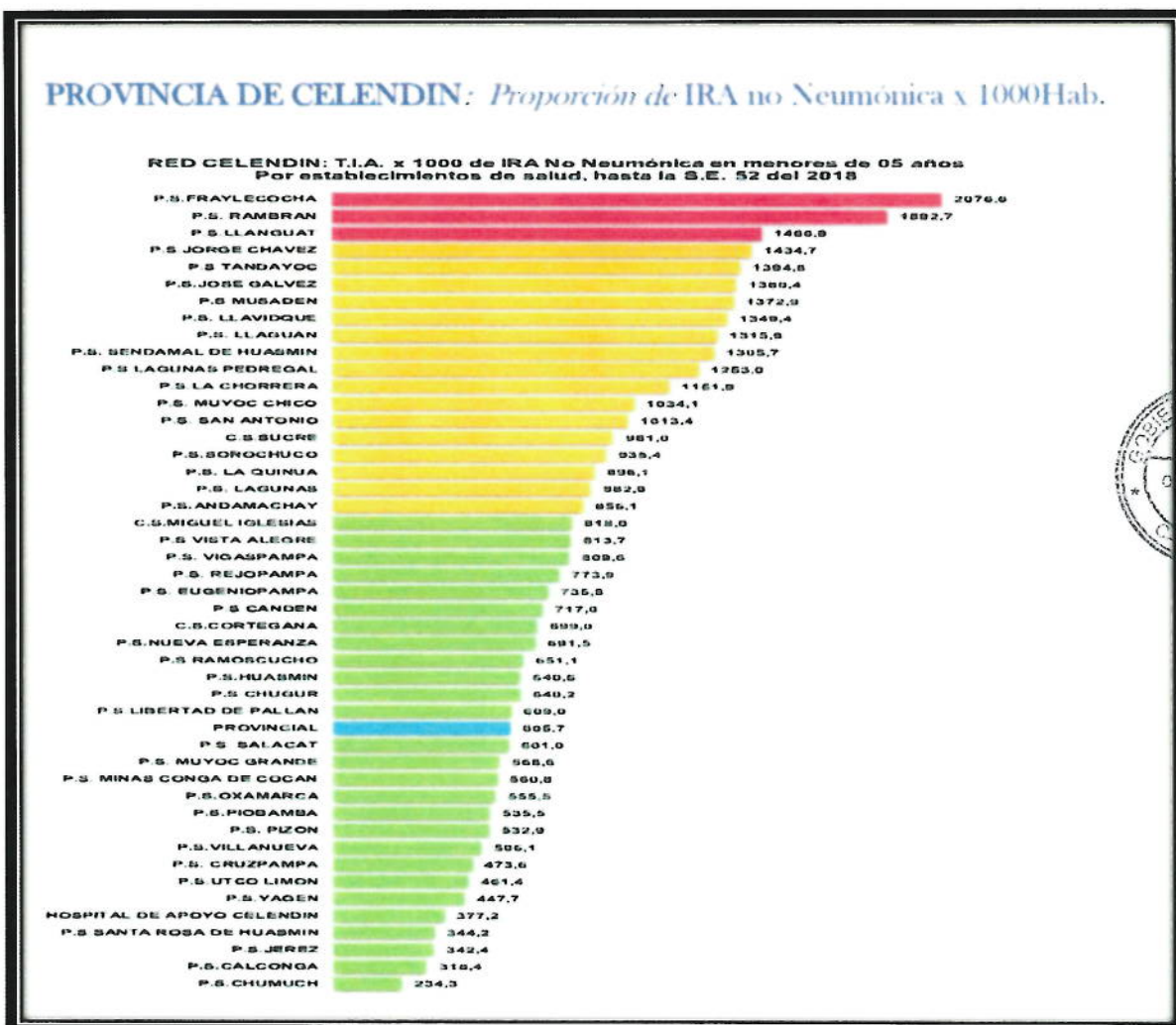
DISTRITO	2013		2014		2015		2016		2017		2018					
	Confirmado	Probable	Confirmado	Probable	Confirmado	Probable	Confirmado	Descartado	Confirmado	Descartado	Confirmado	Probable				
CELENDIN	2	2	2	2	1	1	10	10	15	15	5	5				
CHUMUCH	1	1	8	8	0	0	1	1	6	6	10	10				
CORTESANA	1	1	3	3	16	1	17	9	9	6	6	6				
HUASIN	0	14	14	2	4	6	14	14	5	5	16	16				
JORGE CHÁVEZ	0	0	0	0	0	0	0	0	0	0	0	0				
LA LIBERTAD DE PALLAN	0	5	5	2	4	6	1	1	8	8	9	9				
MIGUEL IGLESIAS	0	0	0	0	0	6	6	3	3	0	0	0				
OXAMARCA	0	0	0	0	0	0	0	0	0	0	0	0				
RODOCANO	0	0	0	0	0	0	0	0	0	0	0	0				
SUCRE	0	0	0	0	0	0	0	0	0	0	0	0				
UTCO	0	5	5	2	1	3	3	3	0	0	1	1				
TOTAL GENERAL	4	4	37	37	23	10	33	44	0	44	43	0	43	47	0	47
TIA (2008) (Mts. Casos Confirmados)	4,19		38,69		24,03		45,88		44,51		51,86					





**GOBIERNO REGIONAL CAJAMARCA
OFICINA DE DEFENSA NACIONAL**

“AÑO DE LA LUCHA CONTRA LA CORRUPCIÓN Y LA IMPUNIDAD”





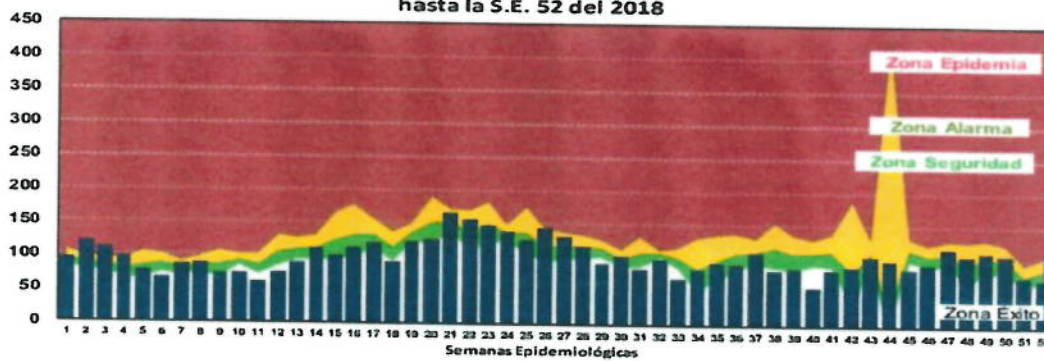
**GOBIERNO REGIONAL CAJAMARCA
OFICINA DE DEFENSA NACIONAL**

"AÑO DE LA LUCHA CONTRA LA CORRUPCIÓN Y LA IMPUNIDAD"



PROVINCIA DE CELENDIN: Canal endémico para atenciones por IRA No Neumónica

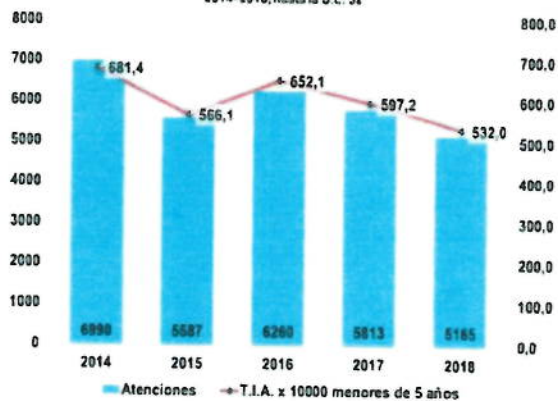
RED CELENDIN: Canal endémico para atenciones por IRA no neumónicas, hasta la S.E. 52 del 2018



RED CELENDIN: Atenciones por IRA No Neumónica por grupo de edad. Comparativo 2014 - 2018, hasta la S.E. 52



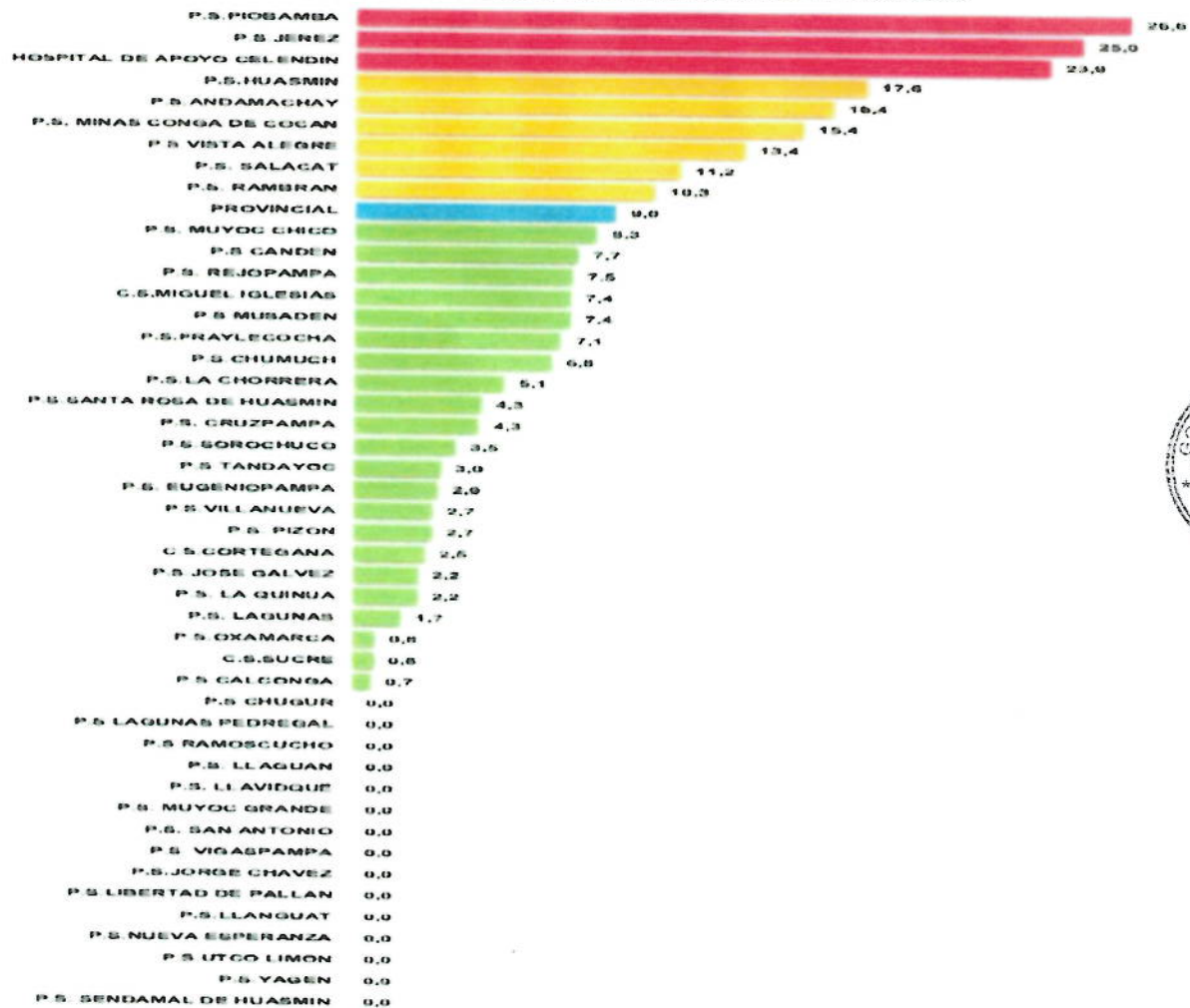
RED CELENDIN: Atenciones y T.I.A. en IRA No Neumónica. Comparativo 2014 - 2018, hasta la S.E. 52





PROVINCIA DE CELENDIN: Casos de NEUMONIA por IPRESS

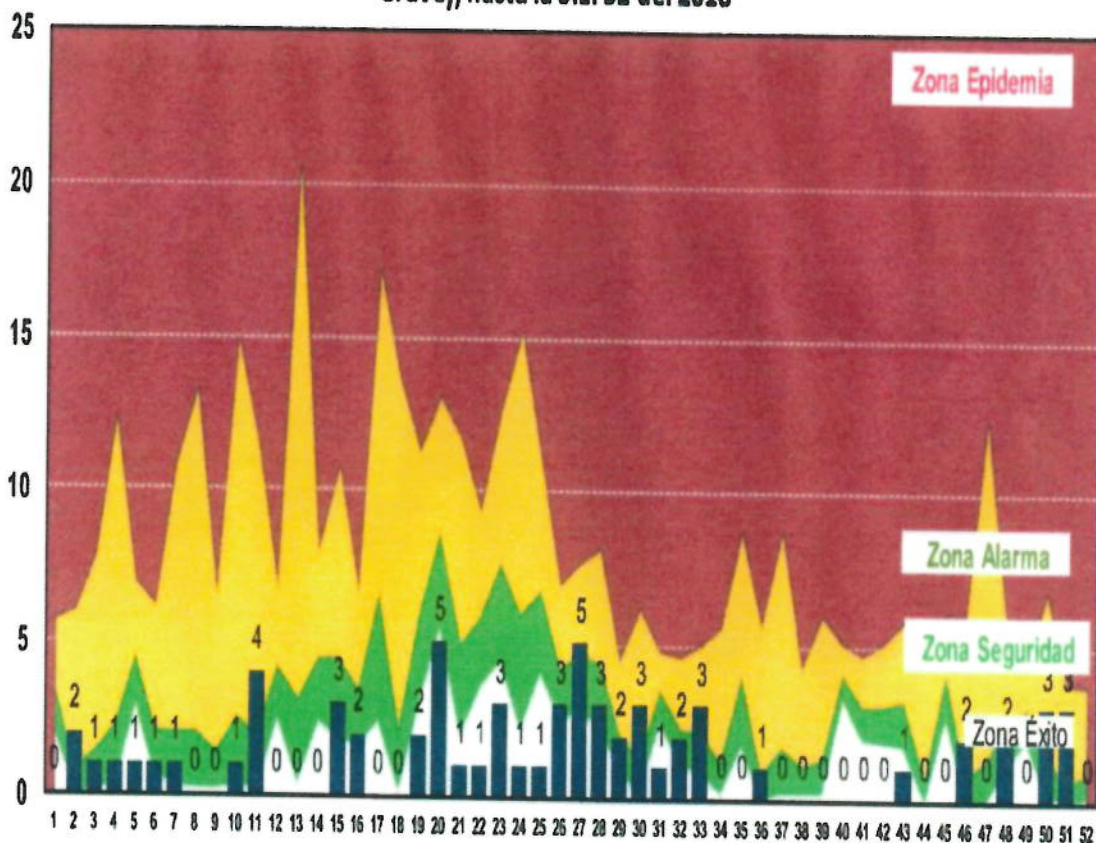
RED CELENDIN: T.I.A. de NEUMONIA en menores de 05 años
Por establecimientos salud. Hasta la S.E. 62 del 2018





PROVINCIA DE CELENDIN: Canal endémico para atenciones en Neumonía (Grave + No Grave)

RED CELENDIN: Canal endémico para atenciones por neumonía (Grave + No Grave), hasta la S.E. 52 del 2018





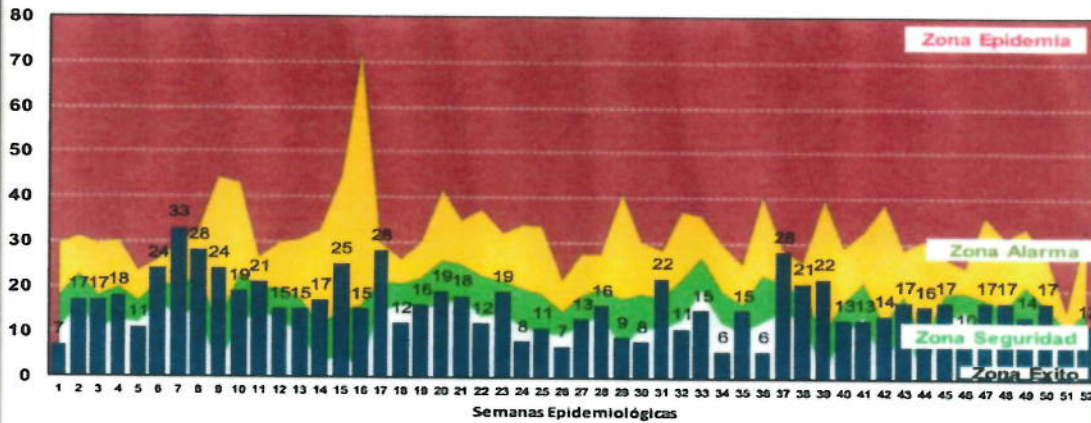
**GOBIERNO REGIONAL CAJAMARCA
OFICINA DE DEFENSA NACIONAL**

"AÑO DE LA LUCHA CONTRA LA CORRUPCIÓN Y LA IMPUNIDAD"



PROVINCIA DE CELENDIN: Canal Endémico de EDA

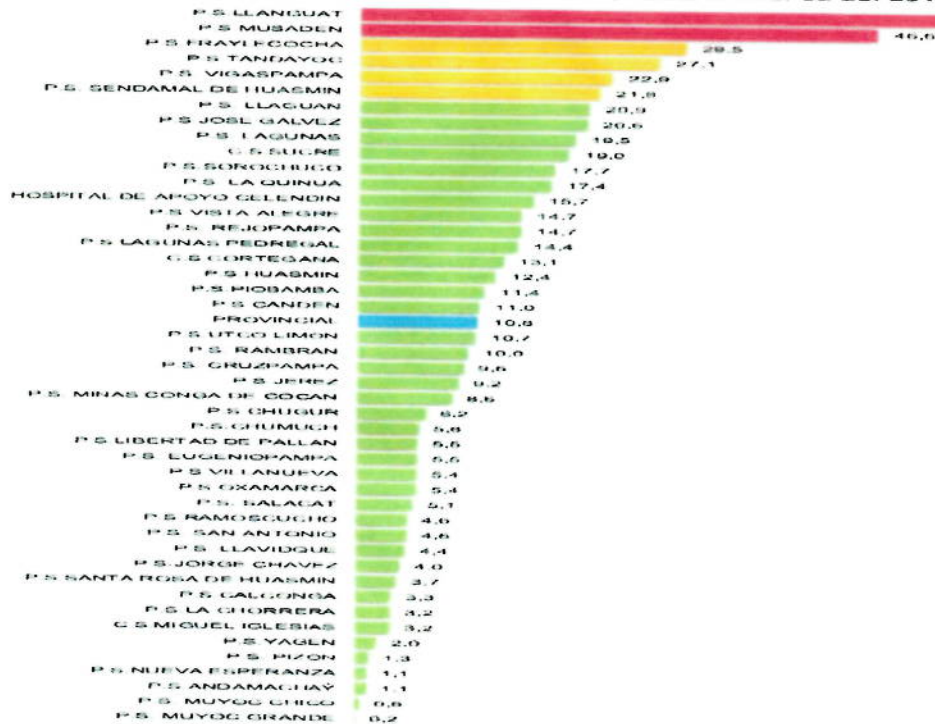
**RED CELENDIN: Canal endémico para atenciones por EDA
(Acuosa+Disentérica), hasta la S.E. 52 del 2018**



PROVINCIA DE CELENDIN: Casos de EDA por IPRESS.

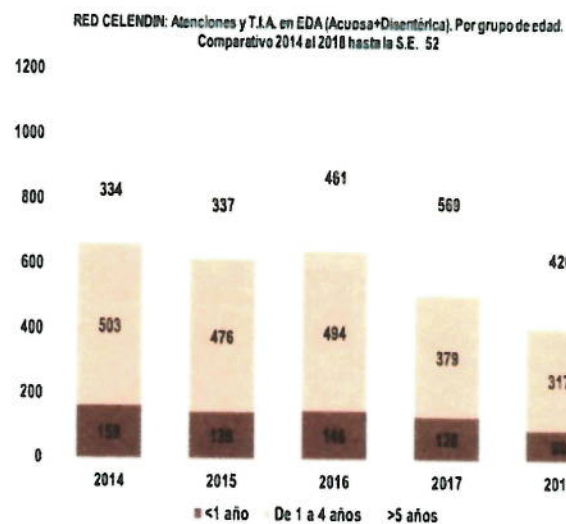
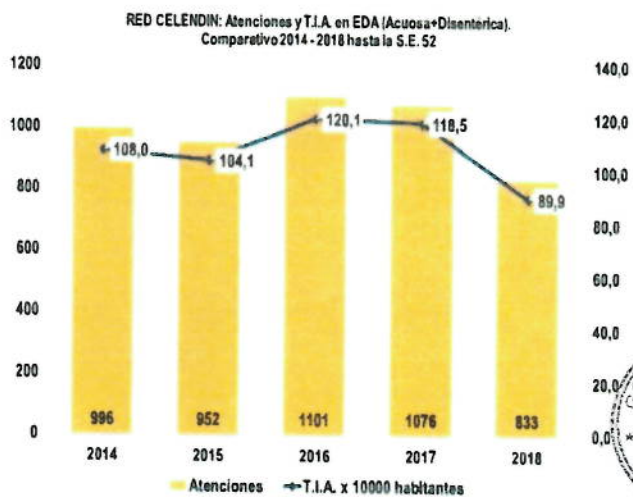
**RED CELENDIN: T.I.A. x 1000 de EDA TOTALES (ACUOSA +
DISENTERICA)**

Por establecimientos de salud, hasta la S.E. 52 del 2018



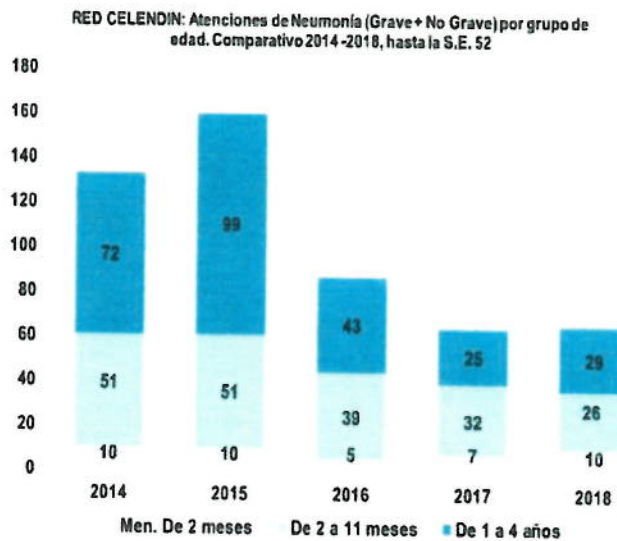
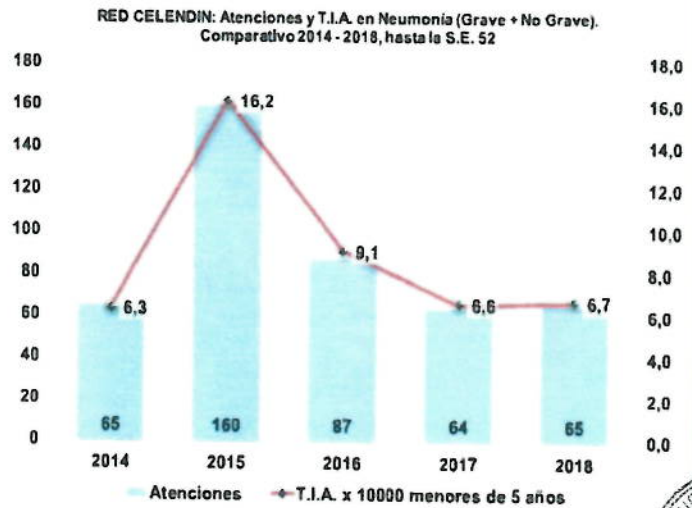
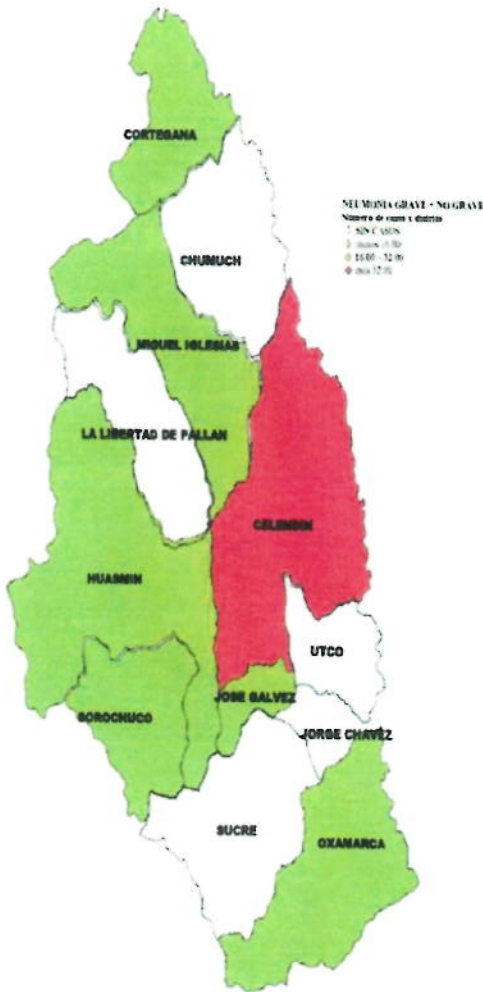


PROVINCIA DE CELENDIN: Enfermedades Diarreicas Agudas (EDA)





PROVINCIA DE CELENDIN: Atenciones y T.I.A. en Neumonía (Grave + No Grave)





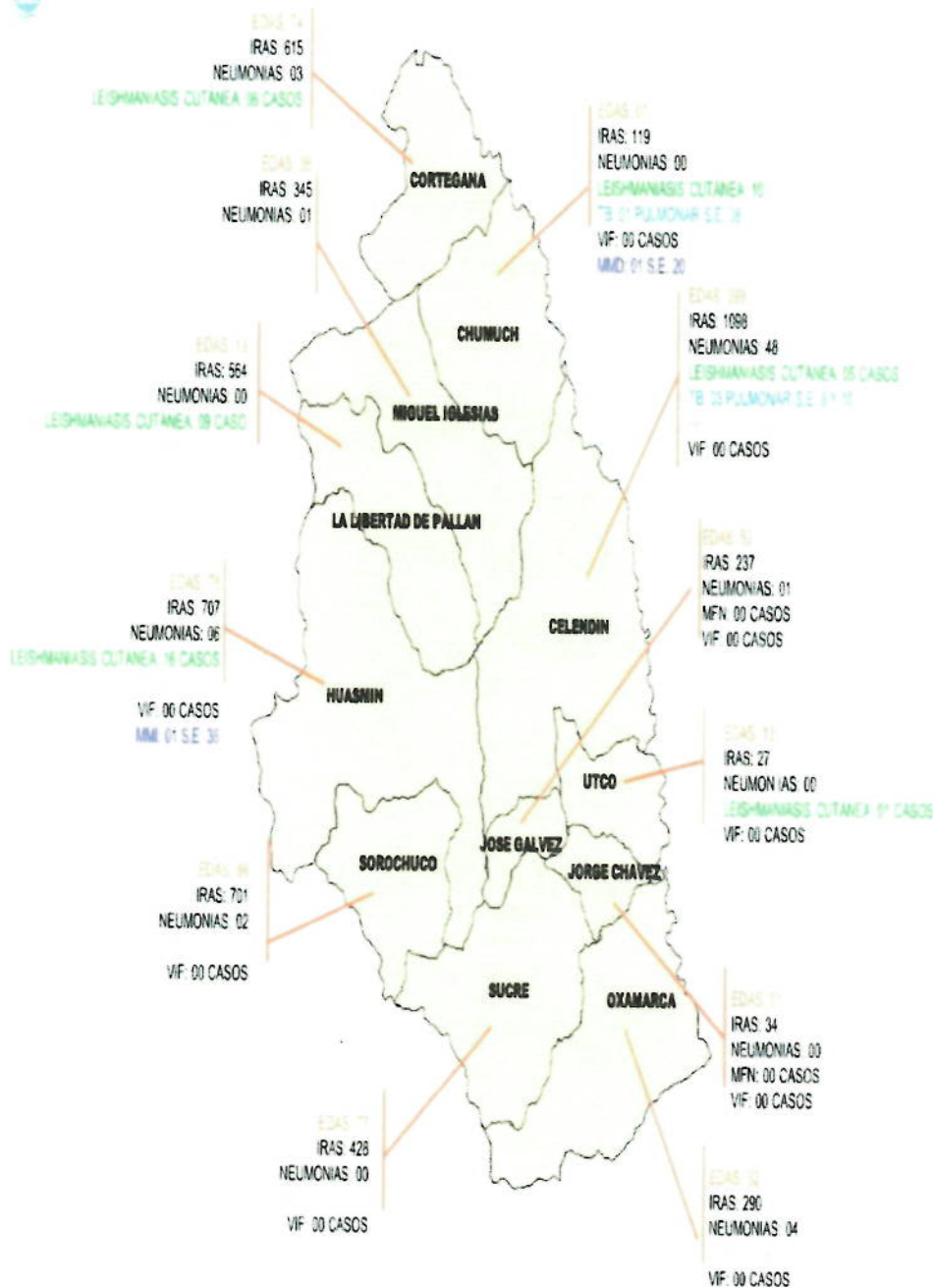
GOBIERNO REGIONAL CAJAMARCA
OFICINA DE DEFENSA NACIONAL

"AÑO DE LA LUCHA CONTRA LA CORRUPCIÓN Y LA IMPUNIDAD"



MAPA EPIDEMIOLÓGICO

MAPA EPIDEMIOLÓGICO DE LA PROVINCIA DE CELENDIN HASTA LA S.E. 52-2018





d. COPROSEC Contumazá

Aún no se ha recibido la información necesaria de la RED I DE SALUD-CONTUMAZÁ sobre esta problemática de salud, solicitado mediante Oficio No. 005-2019-COPROSEC-MPC, de fecha 04 de enero del 2,019, pero se estará actualizando el presente Plan en el rubro correspondiente en cuanto se obtenga dicha información.

e. COPROSEC Cutervo


f. COPROSEC Chota

Problemática en el ámbito de salubridad

Focos infecciosos (Basuras y aniegos etc.).

Por la falta de conciencia de los ciudadanos de arrojar los desperdicios en lugares no permitidos, provoca la contaminación de suelos, agua, y aire; las basuras, al ser depositadas en el suelo en condiciones de humedad, temperatura óptima y oxígeno insuficiente, permite la multiplicación de microorganismos y la proliferación de roedores, etc., que de forma directa o indirecta puede afectar a la salud de la población., contamina el agua al infiltrarse llegando a la capa freática y el aire con humos, gases, cenizas, malos olores, etc.

De lo mencionado anteriormente, se deduce que la adecuada eliminación de residuos sólidos tiene gran importancia sanitaria, ya que elimina focos de contaminación, evita el alojamiento y multiplicación de vectores, roedores, etc., además suprime molestias sanitarias como los malos olores que desprenden los residuos al descomponerse, por lo que los montículos de basurales y/o recogidos adecuadamente, también mejora la estética del lugar.



g. COPROSEC Hualgayóc – Bambamarca

La problemática de la salubridad en nuestra provincia, y por ende en nuestro distrito de Bambamarca, es la desnutrición crónica y el embarazo en adolescentes, así como los casos de violencia familiar, y la deficiente cultura sanitaria de nuestra población en la prevención de las diferentes enfermedades, y la débil infraestructura de servicios de saneamiento básico. Siendo uno de causas para incrementar la inseguridad ciudadana.

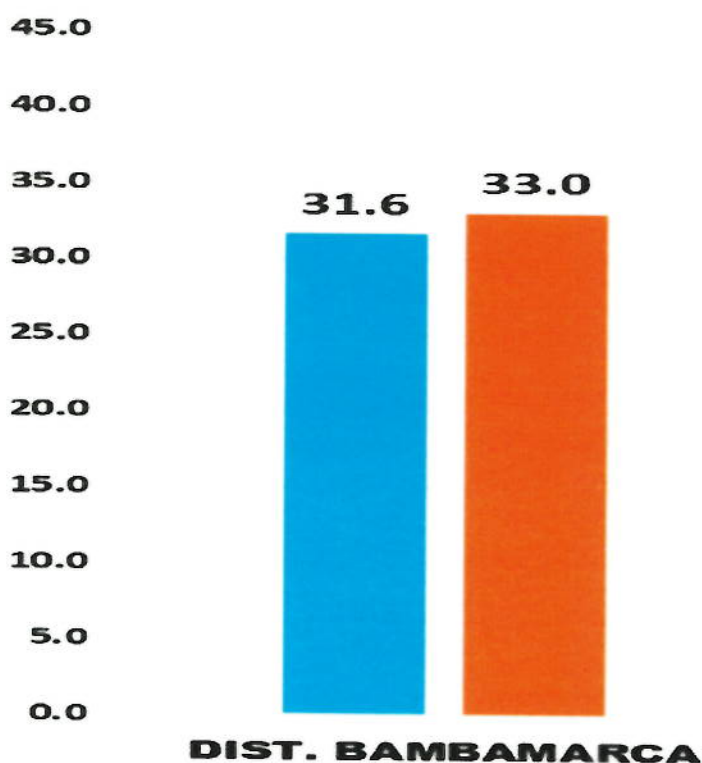
La existencia de focos infecciosos a las afueras de la zona urbana, a causa de los vertimientos de agua servidas de la población las cuales son arrojadas a los ríos (tingo – Maygasbamba y Llaucano), las mismo que en la parte baja del cauce son usadas para regar plantas del tallo corto (verduras y hortalizas) poniendo en riesgo la salud de la población con el incremento de enfermedades parasitarias e infecciosas. Siendo un factor de riesgo para el desencadenamiento de epidemias.



Enfermedades Infecto contagiosas (VIH-SIDA) el número de casos incrementado de (ocho casos nueve) en el año 2018, lo que corresponde a la desnutrición crónica en menores de 5 años el porcentaje ha aumentado en comparación al año anterior de 31.6 a 33 casos por cada 10 niños, el embarazo en adolescentes disminuido de 182 casos del 2018 a al año 2019 a 152 casos en el año 2018.

Los establecimientos de salud que forma la red de salud Hualgayóc- Bambamarca, hacen referencia de casos gestantes adolescentes y casos de desnutrición crónica.

Tabla De Desnutrición Crónica En Menores De 5 Años En La Provincia De Hualgayóc





**GOBIERNO REGIONAL CAJAMARCA
OFICINA DE DEFENSA NACIONAL**

"AÑO DE LA LUCHA CONTRA LA CORRUPCIÓN Y LA IMPUNIDAD"



Sabemos que la mortalidad, es un componente de difícil medición, está influenciada por una serie de factores que deben ser tomados en cuenta, en el distrito de Bambamarca la primera causa de mortalidad que predomina son las infecciones respiratorias, seguidas de la enfermedades de la cavidad bucal y como tercera causa es la desnutrición crónica especialmente en niños menores de 11 años. Sin embargo, paulatinamente está tomando importancia relativa las enfermedades crónicas, degenerativas y de causas externas.

Total de gestantes adolescentes, total de parto durante el año 2018.

Red De Salud Hualgayóc – Bambamarca					
Micro Red/EE.SS	N° de partos	N° de Partos Domiciliarios	Gestantes Atendidas	Gestantes Adolescentes Atendidas	Total de Gestantes Atendidas
Red Hualgayóc Bambamarca	876	95	1300	120	1301
Micro red San Antonio	16	11	230	25	230
C.S. San Antonio bajo	1	2	54	5	54
P.S San Juan de la Camaca	1	2	62	7	60
P.S San Antonio alto	2	1	16	2	15
P.S El Porvenir	1	0	25	3	27
P.S Auque bajo	0	1	21	1	21
P.S San Juan de Lucmacucho	5	2	22	4	21
P.S Machaypungo alto	3	1	9	2	9
P.S San Antonio alto – centro	0	0	9	1	8
P.S auque mirador	1	1	7	2	9
P.S auque alto	2	1	7	0	6
Micro Red Tambo	85	15	175	18	175
C.s. El tambo	40	1	61	9	61
P.S. Miraflores	19	5	22	4	22
P.S el alumbre	16	1	45	2	45





GOBIERNO REGIONAL CAJAMARCA
OFICINA DE DEFENSA NACIONAL

"AÑO DE LA LUCHA CONTRA LA CORRUPCIÓN Y LA IMPUNIDAD"



P.S la colpa llaucan	9	4	29	3	29
P.S el enterador	1	4	18	2	18
Micro red llaucan	51	25	124	10	123
C.s. Llaucan	8	2	36	3	38
P.S. La hualanga	14	5	17	1	18
P.S. Chicolon bajo	4	4	22	1	21
P.S La llica	8	5	17	1	16
P.S. La huaylla	11	4	17	2	16
P.S Quinoa baja	6	5	15	2	14
Micro red virgen del Carmen	22	26	276	34	276
P.S Virgen del carmen	5	2	116	11	116
P.S apán bajo	0	2	22	4	22
P.S. Tallamac	2	3	11	4	11
P.S El romero	0	2	5	1	5
P.S. El tuco	6	3	17	4	17
P.S. Huangamarca	1	2	12	2	12
P.S. Huilcante	6	3	20	2	20
P.S Sexe	0	2	15	1	15
P.S Sugarmayo	0	2	6	1	6
P.S. Marco laguna	1	2	30	0	30
P.S Atoshaico	0	2	3	2	3
P.S. Cumbe chontabamba	0	2	16	0	16
P.S. Pusoc	1	2	3	0	3
Hospital Tito Villar	642	4	263	18	263
Micro red Hualgayóc	50	7	193	15	193





GOBIERNO REGIONAL CAJAMARCA
OFICINA DE DEFENSA NACIONAL

"AÑO DE LA LUCHA CONTRA LA CORRUPCIÓN Y LA IMPUNIDAD"



C.s. Hualgayóc	10	5	42	3	42
P.S Tingo	2	2	9	0	9
P.S Yerba buena	3	4	8	1	8
P.S Pingullo alto	0	0	9	0	9
P.S. Vista alegre bajo	1	0	10	1	10
P.S Moran lirio	10	0	33	4	33
P.S Apán alto	3	0	23	0	23
P.S Pujupe	4	0	12	2	12
P.S. Moran pata	9	1	12	0	12
P.S Pilacones	0	1	5	2	5
P.S Tranca de pujupe	7	1	24	1	24
P.S Yerba santa	1	1	6	0	
Micro Red Chugur	10	0	41	3	
C.S. Chugur	6	0	22	1	
P.S Perlamayo	3	0	13	1	13
P.S. Coyunde grande	1	0	6	1	6





h. COPROSEC San Marcos

- Lugares infecciosos y contaminantes colectores de aguas servidas, rellenos sanitarios, aniegos, aguas estancadas.

Distrito	Lugares infecciosos
Pedro Gálvez	Colectores de aguas servidas y botaderos de basura en las riberas de los ríos Huayobamba y Cascasen.
José sabogal	Colector de aguas servidas y botadero de basura
Gregorio pita	Colectores de aguas servidas y botaderos de basura en la parte baja de la ciudad de Limapampa.
José Manuel Quiroz	Colector de aguas servidas y botadero de basura
Chancay	Colector de aguas servidas y botadero de basura
Ichocan	Colector de aguas servidas y botadero de basura
Eduardo Villanueva	Colector de aguas servidas y botadero de basura





**GOBIERNO REGIONAL CAJAMARCA
OFICINA DE DEFENSA NACIONAL**

“AÑO DE LA LUCHA CONTRA LA CORRUPCIÓN Y LA IMPUNIDAD”



- Atenciones de enfermedades infecto-contagiosas: datos del Año 2016

Distrito	Casos
Pedro Gálvez	Leishmania (06)
José Sabogal	
Gregorio Pita	Tuberculosis y leishmania (06)
José Manuel Quiroz	----
Chancay	-----
Ichocan	----
Eduardo Villanueva	----

- Desnutrición Infantil: datos del año 2016

Distrito	Porcentaje
Pedro Gálvez	22.3%
José sabogal	40.6%
Gregorio pita	33.2%
José Manuel Quiroz	37.9%
Chancay	28.5%
Ichocan	18.1%
Eduardo Villanueva	16.7%



De acuerdo al reporte proporcionado por el sector Salud (RED IV) de la Provincia de San Marcos, se ha detectado diversos lugares infecciosos y contaminantes debido principalmente a la existencia de colectores de aguas servidas y botaderos de lo que genera que la población se encuentre expuesta a una serie de enfermedades; asimismo, las enfermedades más frecuentes en nuestra provincia según el reporte son la Leishmania y algunos casos de tuberculosis en los distritos de Pedro Gálvez y Gregorio Pita, lo cual se debe enfrentar y reducir el problema mediante talleres y/o charlas en la jurisdicción de los distritos a fin de prevenir estas enfermedades se debe desarrollar charlas en los colegios; asimismo, de



acuerdo a los reportes del sector Salud, se puede verificar que en distritos de José Sabogal, Gregorio Pita y José Manuel Quiroz los distritos de mayor porcentaje de desnutrición infantil que sobrepasan el 30% lo que trae como consecuencia el bajo rendimiento académico y estar proclives a contraer diversos tipos de enfermedades por su bajas defensas que estos tienen, por lo que se debe afrontar este problema sensibilizando a las madres gestantes para que se provean de una alimentación balanceada durante su estado de gestación y después del parto para que alimenten adecuadamente a sus hijos.

i. COPROSEC San Miguel

Servicios de Salud

La Red VI San Miguel cuenta con 34 Establecimientos de Salud de los cuales 23 corresponden al Nivel I-1, 7 al Nivel I-2, 03 al Nivel I-3 y 01 al Nivel I-4.

Respecto a la distribución de establecimientos, los distritos de San Miguel y Llapa cuentan con mayor número de establecimientos (6), seguido de San Silvestre de Cochán y Niepos (4), el distrito de Unión Agua Blanca y Florida son los que tienen el menor número de establecimientos.

La Red de Salud San Miguel, evidencia una escases de personal para cubrir las necesidades de atención de salud de la población, por lo que cuenta actualmente con 191 trabajadores de Salud, el 9.94 % son médicos, 25.1% de Enfermería, 9.94% de Obstetricia y 36.65% de técnicos de Enfermería, este último grupo de trabajadores están en todos los Establecimientos de Salud del ámbito y constituye el recurso humano más numeroso.

La tasa de recursos humanos por 10000 habitantes en la RED de San Miguel es de 5.06 médicos, 9.44 enfermeras, 5.9 obstetras y 1,38 odontólogos por cada 10000 Háb..

El seguro integral de salud SIS, en el 2014 afilío a 40,211 usuarios del total de la población (43,448), teniendo una cobertura del 92.5 %. Los asegurados atendidos con prestaciones preventivas en el I nivel de atención fueron 47,735, llegando a una cobertura del 109%, superando la meta anual que según convenio es de 27% anual.

La información estadística de los puestos de salud del distrito de San Miguel presentan la siguiente problemática en nuestra Jurisdicción, obteniéndose los siguientes datos con el apoyo de MINSA. SIS. ESALUD, y de los médicos:





**GOBIERNO REGIONAL CAJAMARCA
OFICINA DE DEFENSA NACIONAL**

"AÑO DE LA LUCHA CONTRA LA CORRUPCIÓN Y LA IMPUNIDAD"



- 1.- Lugares infecciosos y contaminantes, como colectores de aguas servidas, rellenos sanitarios aniegos, aguas estancadas otros.
- 2.- Atenciones de enfermedades infectocontagiosas (enfermedades de transmisión sexual, Tuberculosis dengue otros.
- 3.- Epidemias de acuerdo a la zona.
- 4.- Desnutrición Infantil.
- 5.- Acceso a centros de Salud e infraestructura de los mismos.
- 6.- Otros de acuerdo a la importancia.

**Principales Causas de Mortalidad en Adultos Mayores
- Red Vi San Miguel 2015**



	MASCULINO	FEMENINO	TOTAL	%
Infecciones de las Vías Respiratorias	215	294	509	34.41
Enfermedades del Sistema Digestivo	242	372	614	41.74
Trastornos Episódicos y Paroxísticos	122	212	334	22.71
Enfermedades del Aparato Urinario	60	95	155	10.53
Dorsopatías	132	153	285	19.37
Enfermedades Infecciosas Intestinales	45	49	94	6.39
Obesidad y otros de Hiperalimentación	29	78	107	7.27
Artropatías	128	276	404	27.47
Trastornos de los Tejidos Blandos	63	93	156	10.60
Enfermedades Hipertensivas	48	55	103	7.00

Fuente: Oficina Epidemiología – DIRESA CAJAMARCA

Leishmaniosis

La Leishmaniosis, enfermedad de evolución crónica que es producida por parásitos del género *Lutzomya*, en la provincia de San Miguel solo se han reportado casos de la forma cutánea. Durante el 2015 se reportaron 19 casos, procedentes del Distrito de Bolívar, La Florida, San Miguel y San Gregorio; la



**GOBIERNO REGIONAL CAJAMARCA
OFICINA DE DEFENSA NACIONAL**

"AÑO DE LA LUCHA CONTRA LA CORRUPCIÓN Y LA IMPUNIDAD"



incidencia acumulada a nivel de la provincia de San Miguel fue de 34 x 100 000 hab, siendo el distrito de San Miguel el que registra más casos, con una incidencia acumulada 43.6 x 100 000 hab con 7 casos reportados.

**Red VI San Miguel: Casos y TIA de Leishmaniosis
Cutánea por Distritos-2015**

DISTRITOS	CASOS	T.I DE LEISMANIOSIS 2014 * 100000 HAB
DIST. SAN MIGUEL	7	43.9
DIST. BOLIVAR	2	134
DIST. EL PRADO	0	0.0
DIST. LA FLORIDA	5	226
DIST. LLAPA	0	0.0
DIST. NANCHOC	1	64.9
DIST. NIEPOS	2	49.2
DIST. SAN GREGORIO	2	87
PROVINCIA SAN MIGUEL	19	34



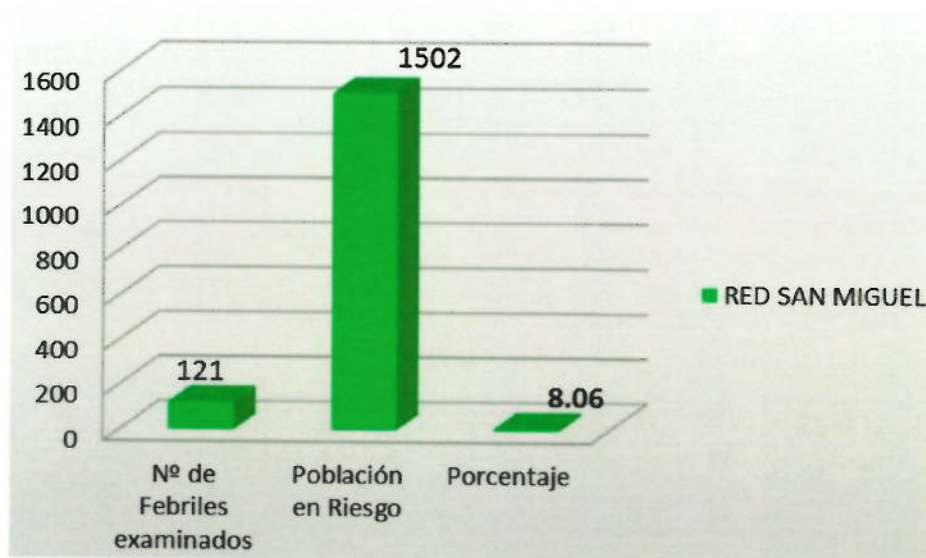
Fuente: Oficina Epidemiología – DIRESA CAJAMARCA

Malaria

Durante los últimos tres años no se han presentado casos de malaria en la jurisdicción de la Red San Miguel. El trabajo que se viene realizando es la detección de febriles, a quienes se les realiza el análisis de gota gruesa, para descartar posibles casos de malaria en la zona. Durante el año 2015, la población considerada como zona endémica de malaria fue de 1502 habitantes, de los cuales se han realizado 121 análisis de gota gruesa, lo que hace un 8.06%. La toma de análisis de GG, aún es deficiente, debido al escaso seguimiento y trabajo extramural que se realiza en las zonas endémicas.



Red VI San Miguel: Porcentaje de febriles examinados durante el año 2015



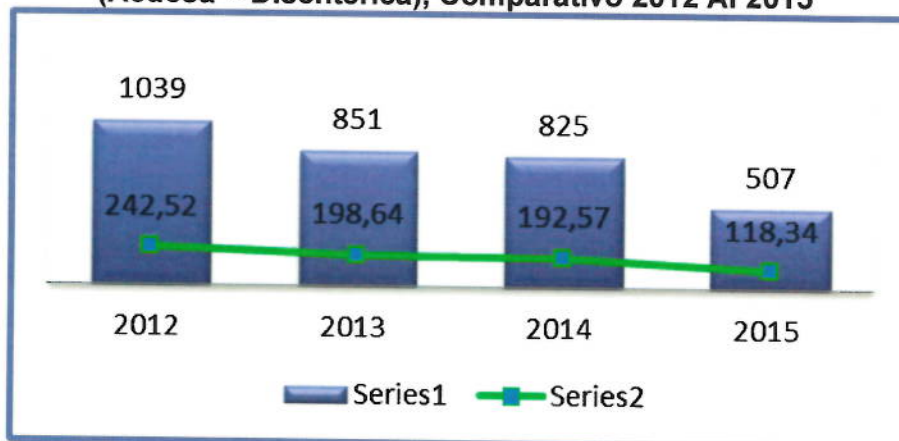
Fuente: Oficina Epidemiología – DIRESA CAJAMARCA



Enfermedad Diarreica Aguda

Las enfermedades diarreicas son la otra morbilidad más frecuente en los niños menores de 5 años que contribuyen grandemente a generar problemas de incrementar el riesgo de enfermar y morir, así como para la malnutrición infantil. La tasa de incidencia de diarrea en este grupo de edad es variable, encontrándose en el 2015 en 118.34%

TIA y Atenciones por Enfermedad Diarreica Aguda (Acuosa + Disentérica), Comparativo 2012 Al 2015

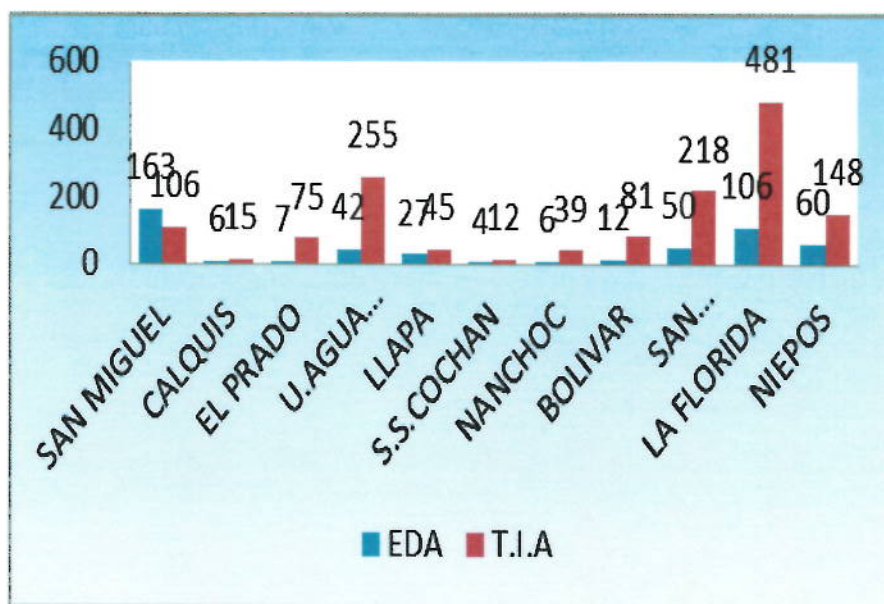


Fuente: Oficina Epidemiología – DIRESA CAJAMARCA



GOBIERNO REGIONAL CAJAMARCA
OFICINA DE DEFENSA NACIONAL

"AÑO DE LA LUCHA CONTRA LA CORRUPCIÓN Y LA IMPUNIDAD"



Fuente: Oficina Epidemiología – DIRESA CAJAMARCA



Según los distritos la TIA más elevada se encuentra en el distrito de La Florida con 481, la cual como el comportamiento de las enfermedades diarreicas agudas es a disminuir, cada año, es importante indicar que este comportamiento no es igual al interior de todos los distritos, existen casos no reportados, lo cual indica sub registro, u otros.

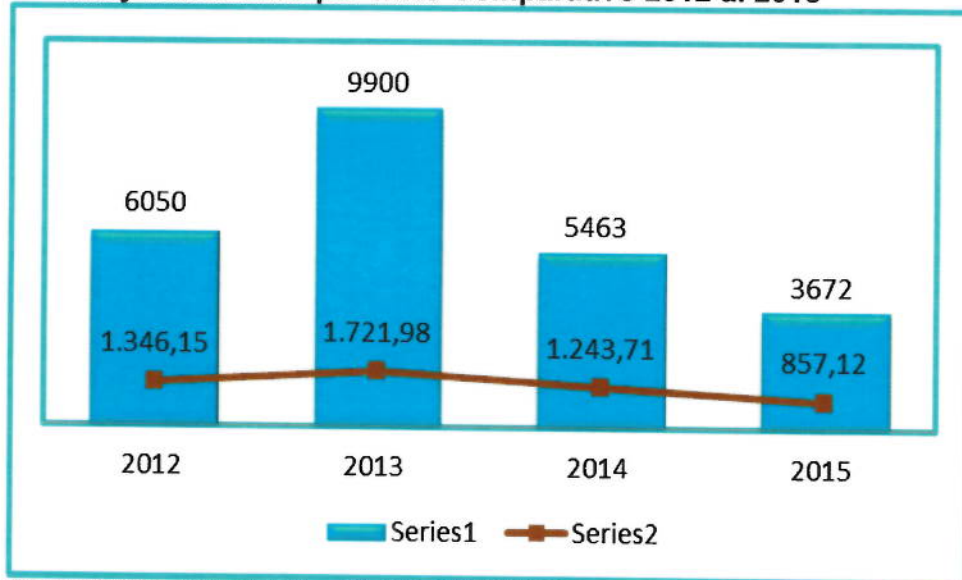
Infecciones Respiratorias Agudas (Iras)

Las infecciones respiratorias agudas siguen siendo la primera causa de mortalidad en niños menores de 5 años. Esta enfermedad conjuntamente con otras morbilidades, contribuyen en el incremento de mortalidad y desnutrición.

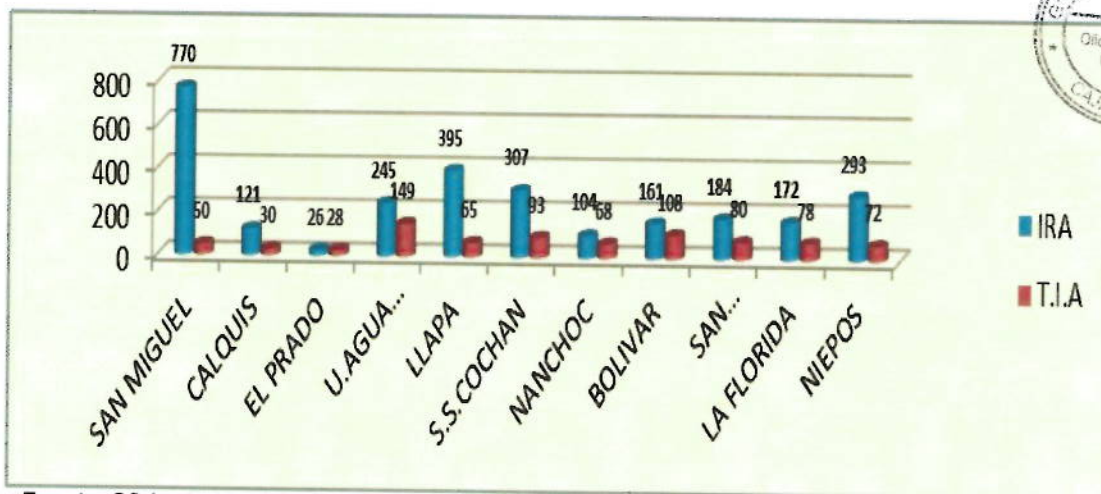
En los 4 últimos años, se observa una tendencia irregular, para el año 2015 se puede observar una ligera disminución en relación al año pasado.



TIA y Atenciones por IRAS Comparativo 2012 al 2015



Fuente: Oficina Epidemiología – DIRESA CAJAMARCA



Fuente: Oficina Epidemiología – DIRESA CAJAMARCA

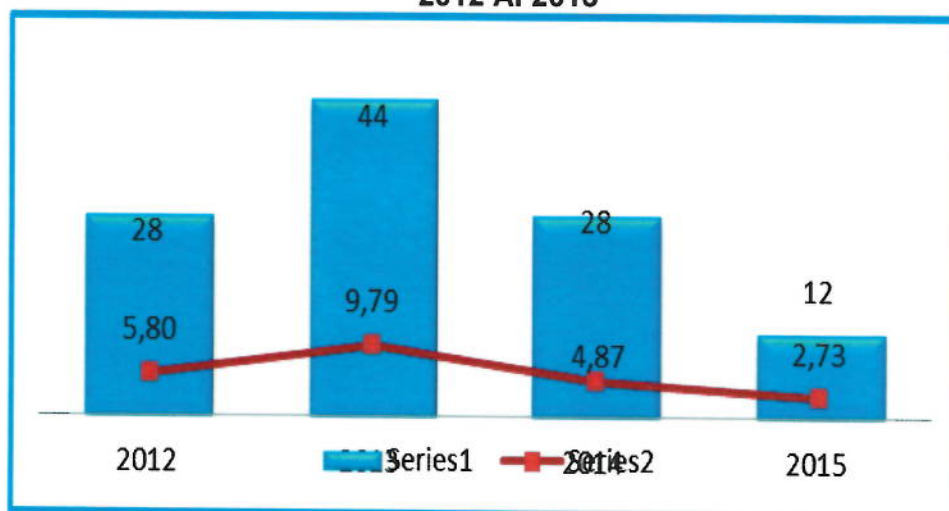
Según los distritos la T.I.A más elevada se encuentra en el distrito de Agua Blanca con 149, la cual, como el comportamiento de las infecciones respiratorias agudas, cada año, es importante indicar que este comportamiento no es igual al interior de todos los distritos, existen casos no reportados, lo cual indica sub registro, u otros.

Neumonía

En el año 2015 se han reportado 12 episodios por neumonía, 16 atenciones menos que el año anterior, se está realizando un mejor diagnóstico y reporte de las infecciones respiratorias, debido que se cuenta con mayor cantidad de profesional médico.



TIA y Atenciones por Neumonía Comparativo 2012 Al 2015



Fuente: Oficina Epidemiología – DIRESA CAJAMARCA

Determinación de los problemas de salud Desnutrición crónica

A nivel de la Provincia de San Miguel, la desnutrición crónica en niños menores de cinco años en el año 2015 fue de 27.85%, con una tendencia a disminuir, comparado con el año 2014 que fue de 33.11%. Esto debido a que se continúa trabajando coordinadamente con instituciones y sectores involucrados. Asimismo se ha mejorado el registro de la información, equipos antropométricos y se está realizando el control de calidad.

A nivel de distritos, es CALQUIS (44.60%) el que tiene una mayor proporción de niños menores de cinco años con desnutrición crónica, seguido de Llapa (33.6%) y Catilluc (30.51%). Los distritos que presentan menor proporción de desnutrición crónica son Nanchoc (11.84%) y San Gregorio (11.89%).

Cabe resaltar que los datos descritos representan la proporción de niños con desnutrición crónica del total de niños evaluados que acceden a los establecimientos de salud.





GOBIERNO REGIONAL CAJAMARCA
OFICINA DE DEFENSA NACIONAL

"AÑO DE LA LUCHA CONTRA LA CORRUPCIÓN Y LA IMPUNIDAD"



Cuadro de Desnutrición en la Provincia de San Miguel 2015

Distrito/Provincia	Crónico		
	Nro de Evaluados	Nº	%
PROV. SAN MIGUEL	3996	1113	27.85
BOLIVAR	73	11	15.07
CALQUIS	287	128	44.60
CATILLUC	272	83	30.51
EL PRADO	378	98	25.93
LA FLORIDA	203	44	21.67
LLAPA	418	135	32.30
NANCHOC	76	9	11.84
NIEPOS	272	80	29.41
SAN GREGORIO	143	17	11.89
SAN MIGUEL	1125	319	28.36
SAN SILVESTRE	270	72	26.67
TONGOD	215	49	22.79
UNION AGUA BLANCA	264	68	25.76

A continuación, el Listado de Intervenciones Efectivas para la Reducción de la Desnutrición Crónica Infantil; **Directiva 004-2012-MIDIS "Lineamientos para la Gestión Articulada Intersectorial e Intergubernamental Orientada a Reducir la Desnutrición Crónica Infantil, en el Marco de las Políticas de Desarrollo e Inclusión Social"**:



- ✓ Consejería para la promoción de la lactancia materna
- ✓ Consejerías para la alimentación complementaria
- ✓ Suplemento de zinc para el niño menor de 3 años
- ✓ Suplemento de múltiples micronutrientes en el embarazo
- ✓ Estrategias que incrementan la práctica de lavado de manos
- ✓ Acceso a agua y saneamiento
- ✓ Programas escolares con múltiples intervenciones para prevención de embarazos en adolescentes.
- ✓ Suministro de suplementos de alimentos con suficientes calorías y proteínas para gestantes
- ✓ Alfabetización y educación primaria para las mujeres
- ✓ Articulación de programas de transferencia condicionada con entrega de alimentos y consejería nutricional en áreas de inseguridad alimentaria.
- ✓ Planes de desarrollo local para implementar las intervenciones efectivas
- ✓ Titulación de tierras de pequeños agricultores y proyectos de mejora de la producción de alimentos para mejorar la seguridad alimentaria



**GOBIERNO REGIONAL CAJAMARCA
OFICINA DE DEFENSA NACIONAL**

“AÑO DE LA LUCHA CONTRA LA CORRUPCIÓN Y LA IMPUNIDAD”



Mortalidad Materna

La mortalidad materna es irregular en los últimos años, por lo que no se garantiza sostenibilidad, debido a que su comportamiento es impredecible, esto se relaciona con factores de riesgo complejos.

Asimismo, durante el año 2015 se han venido evitado muchas muertes maternas debido a las diversas estrategias implementadas por el personal de salud de los diferentes establecimientos, como la atención integral, adecuación de los servicios, fortalecimiento de la capacidad resolutive, capacitación en emergencias obstétricas, promoción de la salud y seguimiento oportuno.

Sin embargo, se ha observado situaciones en que se incrementa el riesgo: cambio constante del personal de salud y desabastecimiento del mismo en algunos establecimientos, lo que disminuye la vigilancia y el trabajo se deteriora, es entonces cuando el riesgo de muerte materna está latente.

Además, se ha venido observando distritos donde consecutivamente se van presentando muertes y hacen que se conviertan en espacios de riesgo, donde se enfatizan acciones, pero luego esto cambia y nuevamente aparecen otros donde ya no había, generando que esto sea poco sostenible por que los procesos se debilitan y el compromiso del personal de salud no es asumido con responsabilidad. Asimismo, durante el año 2015 en la Red VI San Miguel no se presentaron casos de muerte materna por ocurrencia, en comparación con el año 2014 que se presentó 01 casos. De las cuales se puede concluir:

- ✓ La tendencia de la muerte materna en la Red VI San Miguel es de disminución lenta.
- ✓ La mortalidad materna es un problema social y de salud pública de gran relevancia en la región Cajamarca, la cual debe ser abordada de manera integral, multisectorial e interinstitucional.

Recomendaciones

- ✓ Seguimiento estricto de gestantes que no acuden a su APN.
- ✓ Cada 15 días se deberá realizar la reunión de análisis de gestantes atendidas bajo un libro de actas la cual debe ser informada a la red.
- ✓ Las gestantes de los Puestos de Salud deberán ser referidas al hogar materno (si se contara con alguno) a partir de las 36 semanas de gestación.
- ✓ Gestantes catalogadas de alto riesgo, el APN deberá ser realizado de manera completa y minuciosa por parte del responsable más idóneo del EE.SS y así mismo se deberá realizar su referencia en forma oportuna.
- ✓ El equipo de salud debe enfatizar con la gestante y sus familiares, los riesgos y signos de alarma en el embarazo, parto, puerperio.
- ✓ Elaborar un cuaderno de reporte e informar en él si una gestante se encuentra en riesgo, el cual deberá estar en tópicos para que el equipo de salud conozca, le haga seguimiento y tomen acciones para prevenir la mortalidad materna.



**GOBIERNO REGIONAL CAJAMARCA
OFICINA DE DEFENSA NACIONAL**

"AÑO DE LA LUCHA CONTRA LA CORRUPCIÓN Y LA IMPUNIDAD"



- ✓ Implementar un Sistema de Indicadores para el Observatorio de la Mortalidad Materna para analizar, evaluar, monitorear y vigilar sistemáticamente los procesos y resultados de políticas, estrategias, programas, intervenciones y servicios dirigidos a reducir la mortalidad materna.
- ✓ Promover la atención integral y mejorar la capacidad en cada uno de los profesionales que laboran en el establecimiento de salud, para disminuir las oportunidades perdidas y por ende la detección temprana de factores que puedan hacer peligrar la vida de la gestante.
- ✓ Evaluación de la calidad de la atención prenatal reenforcada.
- ✓ Realizar monitoreo y seguimiento permanente por las instancias correspondientes de la DIRESA a las, Micro redes y EE.SS.

j. COPROSEC San Pablo

Focos infecciosos (basura, aniegos, etc.)

Se presentan generalmente en áreas concentradas donde se deposita los residuos sólidos tanto en la ciudad capital y los centros poblados; de ahí resulte vital programar y efectuar acciones educativas relacionadas en salud ambiental que permitirá mejorar la conservación del medio ambiente.

Enfermedades infecto contagiosas (Enfermedades de transmisión sexual, otros)

Debido a la realidad del clima, a la baja cobertura de servicios básicos como de agua potable y desagüe, las enfermedades infecto contagiosas son frecuentes como:

- Infecciones respiratorias agudas.
- IRA, Infecciones Diarreicas Agudas
- IDA, neumonía en épocas de invierno y otoño, gripes y resfríos comunes y finalmente enfermedades parasitosis por consumo de agua no potable; requiriéndose para tal efecto un trabajo Coordinado y en conjunto con el sector Salud y las autoridades del gobierno local.

Desnutrición Infantil

Este problema no es muy frecuente en la ciudad de San Pablo, pero si en los caseríos debido al alto nivel de pobreza en algunas familias.

Sobre el particular se vienen adoptando una serie de acciones a efecto de contrarrestar la desnutrición infantil en nuestro distrito, en coordinación con entidades públicas y privadas de la región y sobre todo con el Gobierno Central.

k. COPROSEC Santa Cruz

Servicios de salud.





**GOBIERNO REGIONAL CAJAMARCA
OFICINA DE DEFENSA NACIONAL**

"AÑO DE LA LUCHA CONTRA LA CORRUPCIÓN Y LA IMPUNIDAD"



La estructura actual de la Red de Salud es limitada por lo mismo, ya que es un órgano independiente, administrativo y Financiero, de la Región Cajamarca.

Los servicios de salud, según la ENAHO IV 2001, el 54.2% de la demanda de atención por salud es cubierta por establecimientos del Ministerio de Salud (MINSA), de los cuales el 42.0% se realiza mediante los centros y puestos de salud y el 12.2% por los hospitales. Los establecimientos de salud del MINSA cubren en mayor proporción la demanda de atención de la población pobre del país. En los departamentos de pobreza generalizada, donde se ubica Cajamarca, el 59.1% de las consultas de este estrato social se llevó a cabo en centros y puestos de salud y el 13.4% en los hospitales.

La Red de Salud Santa Cruz cuenta con 38 Establecimientos de Salud. Respecto a la distribución de establecimientos, los distritos de Catache cuenta con 07 establecimientos de Salud; Chancay Baños cuenta con 06 establecimientos de Salud; La Esperanza cuenta con 3 establecimientos de Salud; Uticyacu cuenta con 03 establecimientos de Salud; Yauyucan cuenta con 04 establecimientos de Salud; Ninabamba cuenta con 03 establecimientos de Salud; Andabamba cuenta con 1 establecimiento de Salud; Santa Cruz cuenta con 05 establecimientos de Salud; Saucepampa cuenta con 02 establecimientos de Salud; Pulan cuenta con 03 establecimientos de Salud; Sexi cuenta con 01 establecimiento de Salud.

Establecimientos de Salud de la Red Santa Cruz



DISTRITO	N°
Santa Cruz	5
Catache	7
Chancay Baños	6
Esperanza	3
Uticyacu	3
Yauyucan	4
Ninabamba	3
Andabamba	1
Saucepampa	2
Pulan	3
Sexi	1
TOTAL	38

Fuente: MINSA



**GOBIERNO REGIONAL CAJAMARCA
OFICINA DE DEFENSA NACIONAL**

"AÑO DE LA LUCHA CONTRA LA CORRUPCIÓN Y LA IMPUNIDAD"



La Red de Salud Santa Cruz, evidencia unos escasos de personal para cubrir las necesidades de atención de salud de la población, por lo que cuenta actualmente con 206 trabajadores de Salud, el 9.94 % son médicos, 25.1% de Enfermería, 9.94% de Obstetricia y 36.65% de técnicos de Enfermería, este último grupo de trabajadores están en todos los Establecimientos de Salud del ámbito y constituye el recurso humano más numeroso

Distribución de Recursos Humanos por Distritos 2014

Distrito	Medico	Enfermero	Obstetra	Odontólogo	Q. Farmacéutico	Biólogo	Téc. Salud	Administrativo	Otros	Total
Santa cruz	8	8	7	2	3	4	17	1	11	61
Catache	1	2	2				2		3	10
Chancay Baños	1	2	2				2		1	8
La Esperanza		1					1			2
Utcyacu	1	1					3			5
Yauyucan	1	2	1				4			8
Ninababmba	1	1	1				2		1	6
Andabambaba	1	1	1				3			6
Saucepampa	1	1					1			3
Pulan	1	2	1	1			8			13
Sexi		1					1			2
TOTAL										124

Fuente: Recursos Humanos Red VI Santa Cruz





H. Otros aspectos a considerar

1. Estadísticas del instituto nacional de estadística e informática – INEI Oficina departamental de estadística e informática – ODEI cajamarca

Diagnostico participativo

Desde el año 2007, se viene implementando en el país la Reforma en el Sistema Nacional de Presupuesto: El Presupuesto por Resultados (PpR), con la finalidad que la población reciba los bienes y servicios que requieren las personas, en las condiciones deseadas, a fin de contribuir a la mejora de su calidad de vida.

Bajo ese marco, el MEF encarga al INEI ejecutar una serie de investigaciones estadísticas que permitan obtener Indicadores para medir el grado de eficiencia de las instituciones públicas, entre las que tenemos:

En Educación:

La Evaluación anual de los Docentes.

- Las Evaluaciones para el Nombramiento de profesores en la nueva carrera Magisterial.
- La Evaluación Censal de Estudiantes (ECE), que permite evaluar a los niños de 2do. Grado de primaria, en comprensión de lectura y lógico matemática; y en este último año se ha incorporado la evaluación de alumnos de 4to. Grado de primaria, en comprensión de lectura y matemática, y en 2do. año de secundaria, en Historia Geografía, Literatura, Matemáticas y Economía.
- La Encuesta Nacional de Instituciones Educativas (ENEDU), que permite evaluar la asistencia escolar, las matrículas, la infraestructura, el equipamiento, los servicios higiénicos, los equipos y KITS; los cuadernos de trabajo, los textos escolares y las computadoras, que se entregan a través del MINEDU y las UGEL y si llegan a tiempo a las I.E para mejorar el rendimiento de los alumnos.

En Salud:

- La Encuesta Nacional de Establecimientos de Salud (ENESA), que se ejecuta cada tres años, y permite evaluar el estado actual de los hospitales y establecimientos de salud, su infraestructura, su equipamiento, el número de camas, las atenciones, las medicinas, el recurso humano, etc. con el fin de cumplir con el protocolo de una buena atención en la salud.
- La Encuesta Nacional de Crecimiento y Desarrollo del Niño (ENCREN): que permite evaluar la atención primaria que se le hace a los niños menores de 6 años en las áreas CRED de los centros de salud; las medicinas, las cintas métricas, el kit de cocina, lavado de manos, etc.



**GOBIERNO REGIONAL CAJAMARCA
OFICINA DE DEFENSA NACIONAL**

“AÑO DE LA LUCHA CONTRA LA CORRUPCIÓN Y LA IMPUNIDAD”



- La Encuesta Demográfica y de Salud Familiar (ENDES), que a través de una encuesta de hogares obtiene indicadores sobre Tasa de Desnutrición Crónica, Anemia, Morbilidad, presencia del VHI, etc.

En Bienestar Familiar:

- La Encuesta Nacional de Hogares (ENAH), que a través de entrevistas a hogares obtienen indicadores de Pobreza y Pobreza Extrema y Tasa de Indicadores de Empleo, Desempleo y Empleo Informal.

En Seguridad:

- La Encuesta Nacional de Programas Estratégicos (ENAPRES) o la Encuesta de Programas Presupuestales (EPP), que, a través de encuesta a hogares, aplica el Módulo de Seguridad Ciudadana, que obtiene información sobre el Grado de Victimización de las familias y el Grado de Percepción que ellas tienen respecto a la Inseguridad que viven en su ciudad.
- Bajo ese marco, a través de la Encuesta de Programas Presupuestales y el Módulo de Seguridad Ciudadana que se divide en los Sub Módulos de Victimización y Percepción, se obtiene información que nos permite saber cómo están los Indicadores de Seguridad en la Región Cajamarca, para tomar las decisiones correspondientes, tanto por el Gobierno Nacional como el Regional, provincial y local (o distrital).
- En el módulo de Victimización, se pregunta a todas las personas de 14 y más años de edad, residentes habituales del hogar, si en los últimos 12 meses fue víctima de robo de vehículo, intento de robo, autopartes, moto, bicicleta, cartera, celular, amenazas e intimidaciones, maltrato físico, ofensas sexuales, acoso, secuestro o intento de secuestro, extorsión o intento de extorsión, estafa, robo a su negocio o cualquier otro tipo de delito diferente a los mencionados; si las respuestas a cualquiera de las alternativas es “Si”, se le hace las preguntas que corresponden a: Número de veces que fue víctima, cuántas denunció?; a identificar el hecho delictivo más grave y si lo denunció y cómo va el trámite, y si no lo denunció, cual fue el motivo por el que no lo hizo.
- En el módulo de Percepción se pregunta si en los próximos 12 meses, la persona de 14 y más años de edad va ser víctima de robo, asalto, secuestro, extorsión, estafa, etc. la percepción que tiene la población respecto al grado de inseguridad que se vive en su ciudad o en su entorno. Otra pregunta muy importante es; Cuándo usted camina de noche en su zona o barrio, ¿se siente: Muy inseguro, inseguro, seguro o muy seguro.





**GOBIERNO REGIONAL CAJAMARCA
OFICINA DE DEFENSA NACIONAL**

“AÑO DE LA LUCHA CONTRA LA CORRUPCIÓN Y LA IMPUNIDAD”



- En este mismo módulo hay un capítulo destinado al Control y Prevención de delitos; Confianza en las Instituciones, Participación Ciudadana y Tenencia de Vehículo o Negocio, para obtener indicadores sobre la existencia de vigilancia en su zona o barrio, de parte de quien; si confía en la labora que hacen estas instituciones; si participa en alguna organización vecinal sobre seguridad ciudadana y cuantas personas perdieron su vehículo o tuvieron que cerrar su negocio a causa de la inseguridad ciudadana.
- Todos estos indicadores de Victimización y Percepción de Inseguridad en la Región Cajamarca, van a permitir tomar mejores decisiones en la participación activa de la población, en las alertas para una mejor vigilancia de parte de la policía, en identificar los lugares donde hay mayor presencia de delincuentes al acecho para redoblar la vigilancia, etc., y en la propia confianza que debe tener la población en su Policía Nacional, en su Poder Judicial, en su Ministerio Público, en su participación en las organizaciones vecinales de su propia zona o barrio.

Adicionalmente a estos módulos de Seguridad Ciudadana que ejecuta el INEI a través de la Encuesta Nacional de Programas Estratégicos (ENAPRES), el INEI ejecuta el Censo de Comisarías, el Registro Nacional de Accidentes de Tránsito y el Registro Nacional de denuncias de Delitos y Faltas; que nos permiten evaluar el estado situacional de la infraestructura de las comisarías, su equipamiento, la tenencia de armas, la situación de los dormitorios y servicios higiénicos, las mejores herramientas con los que cuentan los efectivos PNP para enfrentar al crimen organizado.



Obtenemos la cantidad de accidentes de tránsito que se han registrado en la ciudad de Cajamarca y en todas las ciudades donde hay una comisaría de la Región Cajamarca, con el objetivo de identificar los puntos negros y minimizar estos accidentes con semáforos, ojivas y miembros de tránsito de la PNP de ser necesario.

También obtenemos la cantidad de denuncias por delitos y faltas que ha hecho la población en las comisarías, fiscalías y direcciones de criminalística, para compararlas con la cantidad de denuncias que se obtienen a través de la Encuesta de Hogares.



GOBIERNO REGIONAL CAJAMARCA
OFICINA DE DEFENSA NACIONAL

"AÑO DE LA LUCHA CONTRA LA CORRUPCIÓN Y LA IMPUNIDAD"



Ministerio Público

Denuncias formalizadas por fiscalía - materia penal

Distrito fiscal de cajamarca

DEPENDENCIA	AÑO			TOTAL
	2015	2016	2017	
01° FPPC-CAJABAMBA(NCPP)	95	79	88	262
01° FPPC-CAJAMARCA(NCPP)	403	331	316	1050
01° FPPC-CELENDIN(NCPP)	72	61	63	196
01° FPP-CHOTA(NCPP)	58	56	77	191
01° FPPC-HUALGAYOC(NCPP)	72	69	46	187
01° FPP-SAN MIGUEL(NCPP)	50	39	41	130
01° FPP-SANTA CRUZ(NCPP)	31	26	35	92
02° FPPC-CAJABAMBA(NCPP)	189	169	227	585
02° FPPC-CAJAMARCA(NCPP)	415	358	350	1123
02° FPPC-CELENDIN(NCPP)	114	115	111	340
02° FPPC-CHOTA(NCPP)	147	118	134	399
02° FPPC-HUALGAYOC(NCPP)	165	88	127	380
02° FPP-SAN MIGUEL(NCPP)	45	48	43	136
02° FPP-SANTA CRUZ(NCPP)	43	32	18	93
02° FSP-CAJAMARCA(NCPP)			4	4
03° FPPC-CAJAMARCA(NCPP)	411	329	309	1049
03° FSP-CAJAMARCA(NCPP)	1			1
FP-FECOR-CAJAMARCA(NCPP)	3	12	5	20
FPM - BOLIVAR (NCPP)		121	66	187
FPM-ASUNCIÓN(NCPP)	12	12	16	40
FPM-ENCAÑADA(NCPP)	13	16	19	48
FPM-HUAMBOS(NCPP)	52	40	38	130
FPM-LA FLORIDA (NCPP)	18	21	33	72
FPM-MIGUEL IGLESIAS(NCPP)	24	31	48	103
FPM-TACABAMBA(NCPP)	39	33	31	103
FPM-YONÁN(NCPP)	52	38	50	140
FPPAC-CAJAMARCA(NCPP)	103	112	68	283
FPP-BOLIVAR(NCPP)	12			12
FPP-CONTUMAZA(NCPP)	44	36	38	118
FPPMA-CAJAMARCA(NCPP)	28	10	4	42
FPP-SAN MARCOS(NCPP)	97	92	124	313
FPP-SAN PABLO(NCPP)	53	60	82	195
TOTAL	2861	2552	2611	8024





Planes Y Líneas De Acción Del Programa Estratégico De Prevención Del Delito En El Ministerio Público – Distrito Fiscal De Cajamarca

1. Planes estratégicos de prevención del delito:

El Ministerio Público viene ejecutando planes estratégicos de prevención del delito, desarrollando para ello una serie de actividades en cada uno de ellos, coadyuvando con ello con la Seguridad Ciudadana;

Sin embargo, se debe tener en cuenta que estos planes son de responsabilidad de todas las Instituciones Públicas involucradas en los mismos; por tanto, se debe tener presente que todas las Instituciones integrantes del CORESEC, conforme a sus competencias, coadyuven en su aplicación, teniendo con ello mejores resultados en la búsqueda de la tan anhelada Seguridad Ciudadana.

Los siguientes planes son desarrollados por los Fiscales Provinciales: Civiles y de Familia, y Mixtos de todo el Distrito Fiscal de Cajamarca; debiendo aunarse a ellos, las Instituciones integrantes del CORESEC de acuerdo a sus competencias, realizando las coordinaciones interinstitucionales correspondientes para su participación en la ejecución de los mismos.

- **Plan de Apoyo a la Familia: a fin de hacer conocer que la Familia es considerada como elemento natural y fundamental de la sociedad y por tanto el derecho a su protección por parte del Estado.**



Actividades

- Desarrollo de charlas de difusión del Plan Nacional de Apoyo a la Familia en colegios y comunidad.
 - Conversatorios en colegios dirigido a padres de familia sobre Derechos y Deberes, tendientes a prevenir Violencia Familiar, Violencia Juvenil y Violencia Sexual.
 - Charlas a PNP sobre la importancia para atender y ejecutar medidas de protección dictadas en asuntos de Violencia Familiar.
 - Difusión de la facultad conciliatoria que tienen los Fiscales de Familia y Mixtos (Alimentos, Tenencia y Régimen de Visitas).
- **Plan de Prevención y Erradicación del Trabajo Infantil, con el fin de prevenir y erradicar el trabajo infantil de menores de 14 años, las peores formas de trabajo infantil en menores de 18 años y proteger el bienestar de los adolescentes trabajadores.**

Metas / Actividades

Eje 2: Educación Y Uso Del Tiempo Libre: Objetivo Especifico 2 -



**GOBIERNO REGIONAL CAJAMARCA
OFICINA DE DEFENSA NACIONAL**

“AÑO DE LA LUCHA CONTRA LA CORRUPCIÓN Y LA IMPUNIDAD”



Incrementar la conclusión oportuna de la educación básica y el uso creativo del tiempo libre de los niños, niñas y adolescentes.

Actividad N° 01: Charlas de sensibilización en colegios sobre trabajo infantil dirigida a docentes y estudiantes.

Actividad N° 02: Entrega de materiales Educativos (trípticos, folletos, volantes, afiches, etc.) relacionados con la problemática del trabajo de niños, niñas y adolescentes.

Eje 3: Tolerancia Social: Objetivo Especifico 3 - Reducir la tolerancia social al trabajo infantil.

Actividad N° 03: Charlas dirigidas a organizaciones sociales (clubes de madres, comedores populares, centros comunales, etc.) orientadas a sensibilizar con respecto al trabajo que realizan niños, niñas y adolescentes.

Actividad N° 04: Charlas en Centros Educativos sobre los derechos de los niños y adolescentes.

Eje 4: Condiciones De Trabajo: Objetivo Especifico 4 Mejorar las condiciones laborales del trabajo adolescente permitido.

Actividad N° 05: Fiscalizar mediante operativos evitando los riesgos que vulneren los derechos de los niños, niñas y adolescentes.

- **Plan de Apoyo a la Infancia y a la Adolescencia, con el fin de erradicar la violencia ejercida contra niños, la violación y acoso sexual de niños, adolescentes y escolares dentro de los centros educativos, así como contribuir con la reducción del tráfico de los mismos y el consumo de drogas.**

N° Actividades

- Campañas de sensibilización en colegios sobre paternidad responsable. Visitas a las Instituciones Educativas para dictar las charlas y conversatorios al respecto.
- Campañas anuales de información y sensibilización a la Policía Nacional en relación al problema del trabajo infantil y los derechos de los niños y adolescentes que trabajan, a través de las respectivas charlas y conversatorios.
- Campañas de sensibilización a la Policía Nacional, sobre la necesidad de reforzar el control migratorio al interior del país con autorizaciones de viajes para niños, niñas y adolescentes a fin de evitar la transgresión y vulneración de sus derechos.
- Campañas dirigidas a organizaciones sociales (clubes de madres,



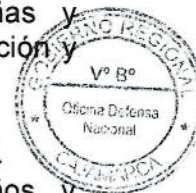
**GOBIERNO REGIONAL CAJAMARCA
OFICINA DE DEFENSA NACIONAL**

"AÑO DE LA LUCHA CONTRA LA CORRUPCIÓN Y LA IMPUNIDAD"



comedores populares, centros comunales, etc.) orientadas a sensibilizarlas con respecto al trabajo que realizan niños niñas y adolescentes. Visitas a las organizaciones sociales para las charlas correspondientes.

- Operativos inopinados a bares para detectar concurrencia de menores.
- Operativos inopinados a centros nocturnos para detectar la concurrencia inapropiada de menores de edad.
- Operativos orientados a lograr el empadronamiento de niños niñas y adolescentes que trabajan.
- Operativos a cabinas de internet, para verificar la mala utilización de contenidos informáticos en niños niñas y adolescentes (pornografía y/o exhibiciones obscenas, etc.), y la deserción escolar.
- La realización de Seminarios relacionados con el trabajo de niños, niñas y adolescentes. (Ej. Las peores formas de trabajo en niños niñas y adolescentes, listado de las mismas, normas sobre el plan de prevención y erradicación del trabajo infantil).
- Programación y ejecución de talleres relacionados con el trabajo Infantil.
- Charlas en Centros Educativos sobre los derechos de los niños y adolescentes.
- Reuniones con Miembros de la Policía Nacional, para coordinar acciones orientadas a proteger los derechos de niños, niñas y Adolescentes.
- Reuniones con representantes de DEMUNAS, para coordinar acciones orientadas a proteger los derechos de niños, niñas y Adolescentes.
- Reuniones con Directores de Centros Educativos, para coordinar acciones orientadas a proteger los derechos de niños, niñas y Adolescentes.
- Entregas de materiales educativos (trípticos, folletos, volantes, afiches, etc.) relacionados con la problemática del trabajo de niños, niñas y adolescentes.



Los siguientes planes son desarrollados por los Fiscales Provinciales: Penales, Civiles y de Familia, y Mixtos de todo el Distrito Fiscal de Cajamarca; debiendo aunarse a ellos, las Instituciones integrantes del CORESEC de acuerdo a sus competencias, realizando las coordinaciones interinstitucionales correspondientes para su participación en la ejecución de los mismos.

- **Plan Nacional de Trata de Personas, con el fin de coordinar y concertar acciones para prevenir la trata, perseguir a los tratantes, así como proteger y asistir las víctimas.**

Nº Actividades Metas / Unidad De Medida

- Coordinaciones con instituciones involucradas para operativos de Prevención



**GOBIERNO REGIONAL CAJAMARCA
OFICINA DE DEFENSA NACIONAL**

"AÑO DE LA LUCHA CONTRA LA CORRUPCIÓN Y LA IMPUNIDAD"



Nº de coordinaciones.

- Diseñar e implementar mecanismos para potenciar Operativos preventivos de la Policía Nacional y el Ministerio Público Nº de operativos.
- Reuniones con Unidades Especializadas: MINDES, MEX, MTyP, MED, MINJUS, MINSA, INEI Nº de reuniones.
- Coordinaciones con inspectores de trabajo para operativos de prevención en establecimientos laborales. Estas intervenciones deben realizarse en centros laborales que impacten en todo el circuito delictivo (lugares de captación, transporte y acogida o reten, Nº de coordinaciones.
- Coordinaciones con el personal del área de licencias de los gobiernos locales a fin de garantizar se realicen acciones de clausura definitiva de locales donde se encuentren víctimas de trata en la modalidad de explotación laboral y/o laboral Nº de coordinaciones.
- Diseñar e implementar estrategias de capacitación a periodistas, editores, dueños de medios de comunicación a nivel nacional y regional Nº de capacitaciones.
- **Plan de Trabajo Forzoso, en el cual se ejecutan acciones directas de difusión a través de medios de comunicación a fin de informar y sensibilizar acerca de la problemática del trabajo forzoso.**



Nº Eje Actividad

- Educar y sensibilizar sobre el concepto y situación del trabajo forzoso (cualitativa y cuantitativamente) a las distintas entidades públicas, organizaciones de empleadores y trabajadores, sociedad civil, población en general, población escolar, pueblos indígenas y grupos vulnerables, así como los mecanismos para su denuncia; y su priorización política por las autoridades de gobierno.
 - Entrevistas en radio y televisión
 - Charlas informativas y de sensibilización al respecto
 - Talleres y conversatorios participativos
 - Reuniones interinstitucionales
 - Publicaciones y notas de prensa
 - Cursos y capacitaciones
 - Operativos de prevención
 - Monitoreo del número de casos y víctimas.
 - Elaboración de materiales de capacitación, para los cursos, talleres y demás eventos
- Diseño e implementar un modelo o sistema integral de prevención, detección, rehabilitación y atención integral de las víctimas del mismo, el cual debe coordinar y articular a los distintos actores públicos, organizaciones de



empleadores y organizaciones de trabajadores.

- **Plan Nacional de Igualdad de Género, con acciones dirigidas a disminuir la discriminación de la mujer y de los menores.**

Actividad

- Campañas para la erradicación de prácticas discriminatorias basadas en las diferencias de género y orientación sexual, prevenir la violencia de género, y a fin de promover la participación de la mujer en la sociedad.

2. Líneas de acción del programa de persecución estratégica del delito:

Fiscales en tu Escuela, dirigida a los alumnos del nivel secundario con el objetivo de formar estudiantes en la cultura de la prevención del delito, minimizando los riesgos y evitando que éstos se desarrollen.

Es por ello que se ejecutan actividades formativas - preventivas para la prevención del consumo de drogas y alcohol, maltrato infantil, abuso sexual, violencia familiar, trata de personas, pornografía infantil, prevención del pandillaje, acoso escolar (bullying), derechos humanos, deberes y derechos de los niños, niñas y adolescentes, prevención en toda forma de violencia, entre otros temas de interés social, reforzándose con actividades artísticas, culturales y deportivas.

Es desarrollada por la Segunda Fiscalía de Prevención del Delito de Cajamarca.

Jóvenes Líderes, esta línea de acción contribuye a la prevención de delitos y a la seguridad ciudadana, consta de un proceso dinámico que busca disminuir la situación vulnerable de adolescentes y jóvenes, de quienes se dice que infringen la ley penal o se encuentran en inminente riesgo en zonas focalizadas del país, buscando que adolescentes y jóvenes restablezcan sus vínculos sociales, cuenten con capacidades educativas y productivas, que sus familias se involucren en su proceso de cambio y accedan a servicios públicos y privados para su desarrollo personal y social, brindándoles para ello charlas, talleres, capacitaciones, entre otras actividades.

Es desarrollada por la Segunda Fiscalía de Prevención del Delito de Cajamarca.

Jornada de Acercamiento a la Población, es una línea de acción mediante la cual el Ministerio Público se acerca a la población de diferentes sectores, donde se tiene conocimiento de la existencia de incidencia delictiva, se acerca con la finalidad también de darles charlas, capacitarlos en derechos humanos y otros temas, pero además les da asistencia psicológica, médica, legal, en las diferentes

